Katalog/Catalogue: 1102001.8106021

KECAMATAN HUAMUAL DALAM ANGKA

HUAMUAL DISTRICT IN FIGURES

2024

Volume 13, 2024



ab.bps.go.id

BADAN PUSAT STATISTIK
KABUPATEN SERAM BAGIAN BARAT
BPS-STATISTICS SERAM BAGIAN BARAT REGENCY

https://sbbkab.bps.go.id

Katalog/*Catalogue*: 1102001.8106021

KECAMATAN HUAMUAL DALAM ANGKA

HUAMUAL DISTRICT IN FIGURES

2024

Volume 13, 2024

sbkab.bps.go.id

BADAN PUSAT STATISTIK
KABUPATEN SERAM BAGIAN BARAT
BPS-STATISTICS SERAM BAGIAN BARAT

KECAMATAN HUAMUAL DALAM ANGKA
Huamual District in Figures
2024
Volume 13, 2024

Katalog /*Catalogue*: 1102001.8106021
ISSN: ...
Nomor Publikasi/*Publication Number*: 81060.24016

Ukuran Buku/*Book Size*: 14,8 cm x 21 cm
Jumlah Halaman/*Number of Pages* : xxviii + 95 hal/*pages*

Penyusun Naskah/*Manuscript Drafter*:
BPS KABUPATEN SERAM BAGIAN BARAT
BPS-Statistics Seram Bagian Barat Regency

Penyunting/*Editor*:
BPS KABUPATEN SERAM BAGIAN BARAT
BPS-Statistics Seram Bagian Barat Regency

Pembuat Kover/*Cover Designer*:
BPS KABUPATEN SERAM BAGIAN BARAT
BPS-Statistics Seram Bagian Barat Regency

Penerbit/Publisher
©BPS KABUPATEN SERAM BAGIAN BARAT/*BPS-Statistics Seram Bagian Barat Regency*

Sumber Ilustrasi/*Illustration Source*: "sepulang pendataan" oleh Arifin La Adu

Dilarang mereproduksi dan/atau menggandakan sebagian atau seluruh isi
buku ini untuk tujuan komersial tanpa izin tertulis dari Badan Pusat Statistik Seram Bagian Barat.
It is prohibited to reproduce and/or duplicate part or all of this book for commercial purpose without permission from BPS-Statistics Seram Bagian Barat Regency.

https://sbbkab.bps.go.id

TIM PENYUSUN/*COMPILERS*

KECAMATAN HUAMUAL DALAM ANGKA

Huamual District in Figures

2024

Volume 13, 2024

Pengarah/*Director*
Corneles Bulohlabna

Penanggung Jawab/*Persons in Charge*
Corneles Bulohlabna

Penyunting/*Editors*
Daniel C. Loupatty

Pengolah Data dan Penulis Naskah/*Data Processor and Writers*
Daniel C. Loupatty • Arifin La Adu • Alvin Berliansyah

Penata Letak/*Layout Designers*
Alvin Berliansyah/ Arifin La Adu

Penerjemah/*Translators*
Alvin Berliansyah/ Arifin La Adu

https://sbkkab.bps.go.id

https://sbbkab.bps.go.id

KONTRIBUTOR DATA/*DATA CONTRIBUTORS*

1. Kementerian Agama/*Ministry of Religious Affair*
2. Kementerian Pendidikan dan Kebudayaan/*Ministry of Education and Culture*
3. Badan Pusat Statistik/*BPS-Statistics Indonesia*
4. Badan Penanggulangan Bencana Daerah Kabupaten Seram Bagian Barat/ *Seram Bagian Barat Regency Regional Disaster Management Agency*
5. PT. PLN / *PT. PLN*
6. Kantor Pos Kabupaten Seram Bagian Barat/ *Post Office of Seram Bagian Barat Regency*
7. Bagian Tata Pemerintahan Dan Kerjasama Sekertaris Daerah/ *Section Of Government And Cooperation Of Regional Secretary*
8. Badan Kepegawaian dan Pengembangan Sumber Daya Manusia Kabupaten Seram Bagian Barat/ *Regional Official Board of Seram Bagian Barat Regency*
9. Badan Pengelola Keuangan Dan Aset Daerah/ *Regional Financial and Asset Management Agency*
10. Dinas Pemberdayaan Masyarakat dan Desa Kabupaten Seram Bagian Barat/ *Seram Bagian Barat Regency Community Empowerment and Village Service*
11. Dinas Perdagangan, Industri dan Tenaga Kerja Kabupaten Seram Bagian Barat/ *Seram Bagian Barat Regency Department of Trade, Industry and Labor*
12. Dinas Pekerjaan Umum Kabupaten Seram Bagian Barat/ *Public Work Service of Seram Bagian Barat Regency*
13. Dinas Kesehatan Kabupaten Seram Bagian Barat/ *Seram Bagian Barat Regency Health Office*
14. Dinas Pertanian Kabupaten Seram Bagian Barat/ *Department of Agriculture Seram Bagian Barat Regency*
15. Dinas Pariwisata Kabupaten Seram Bagian Barat/ *Tourism Office of Seram Bagian Barat Regency*
16. Dinas Kependudukan dan Pencatatan Sipil Kabupaten SeramBagian Barat/ *Population and Civil Registration Agency of Seram Bagian Barat Regency*
17. Dinas Koperasi, Usaha Kecil dan Menengah Kabupaten Seram Bagian Barat/ *Department of Cooperatives, Small and Middle Enterprises Seram Bagian Barat Regency*
18. Dinas Komunikasi dan Informatika Kabupaten Seram Bagian Barat/ *Department of Communication and Informatics Seram Bagian Barat Regency*

https://sbbkab.bps.go.id

https://sbbkab.bps.go.id

PETA WILAYAH KECAMATAN HUAMUAL
MAP OF HUAMUAL DISTRICT

Wilayah Ibukota kecamatan HUAMUAL

0 5 10 km

Legenda

Batas Wilayah Kecamatan
Titik Kantor Kecamatan

https://sbbkab.bps.go.id

KEPALA BPS KABUPATEN SERAM BAGIAN BARAT
HEAD OF BPS-STATISTICS SERAM BAGIAN BARAT REGENCY

CORNELES BULOHLABNA

https://sbbkab.bps.go.id

KATA PENGANTAR

Kecamatan Huamual Dalam Angka 2024 merupakan publikasi tahunan yang diterbitkan oleh BPS Kabupaten Seram Bagian Barat. Disadari bahwa publikasi ini belum sepenuhnya memenuhi harapan pihak pemakai data khususnya para perencana, namun diharapkan dapat membantu melengkapi penyusunan rencana pembangunan di Kabupaten Seram Bagian Barat.Publikasi ini dapat terwujud berkat kerja sama dan bantuan dari berbagai pihak baik instansi pemerintah maupun swasta. Kepada semua pihak yang telah memberikan bantuan disampaikan penghargaan dan terima kasih yang sebesar – besarnya.

Walaupun publikasi ini telah disiapkan sebaik-baiknya, namun disadari masih ada kekurangan dan kesalahan yang terjadi. Untuk perbaikan publikasi ini, tanggapan dan saran yang bersifat konstruktif dari para pemakai sangat diharapkan.

https://sbbkab.bps.go.id

Piru , September 2024
Kepala BPS
Kabupaten Seram Bagian Barat

CORNELES BULOHLABNA

PREFACE

Huamual District in Figures 2024 is an annual publication published by BPS-Statistics Seram Bagian Barat Regency. It is realized that this publication does not fully meet the expectations of data users, especially planners, but it is hoped that it can help complete the preparation of development plans in Seram Bagian Barat Regency. This publication was made possible thanks to cooperation and assistance from various parties, both government and private agencies. To all parties who have provided assistance, we express our deepest appreciation and thanks.

Even though this publication has been prepared as well as possible, it is realized that there are still shortcomings and errors that occur. To improve this publication, constructive responses and suggestions from users are highly welcomed.

https://sbbkab.bps.go.id

Piru, September 2024
Head of BPS-Statistics Seram Bagian Barat Regency

CORNELES BULOHLABNA

DAFTAR ISI/*CONTENTS*

KECAMATAN HUAMUAL DALAM ANGKA
Huamual District in Figures
2024
Volume 13, 2024

		Halaman *Page*
Kata Pengantar/*Preface*		xi
Daftar Isi/*Contents*		xiii
Daftar Tabel/*List of Tables*		xv
Daftar Gambar/*List of Figures*		xxiii
Penjelasan Umum/*Explanatory Notes*		xxv
Daftar Singkatan/*List of Abbreviation*		xxvii
1.	Geografi dan Iklim/*Geography and Climate*	1
2.	Pemerintahan/*Government*	9
3.	Penduduk/*Population*	17
4.	Sosial dan Kesejahteraan Rakyat/*Social and Welfare*	27
5.	Pertanian/*Agriculture*	57
6.	Pariwisata, Transportasi, dan Komunikasi/*Tourism, Transportation, and Communication*	73
7.	Perbankan, Koperasi, dan Perdagangan/*Banking, Cooperative, and Trade*	85
Daftar Pustaka/*Bibliography*		95

https://sobmab.bps.go.id

https://sbbkab.bps.go.id

DAFTAR TABEL/*LIST OF TABLES*

Tabel *Table*		Halaman *Page*
1.	**GEOGRAFI DAN IKLIM/***GEOGRAPHY AND CLIMATE*	
1.1	**KEADAAN GEOGRAFI** ***GEOGRAPHY CONDITION***	
1.1.1	Luas Daerah Menurut Desa/Kelurahan di Kecamatan Huamual, 2023 *Total Area by Villages/Kelurahan in Huamual District, 2023*	*6*
1.1.2	Jarak ke Ibukota Kecamatan dan Ibukota Kabupaten/Kota Menurut Desa/Kelurahan di Kecamatan Huamual (km), 2023 *Distance to the District Capital and Regency/Municipal Capital by Villages/Kelurahan in Huamual District (km), 2023*	*7*
2.	**PEMERINTAHAN/GOVERNMENT**	
2.1	**WILAYAH ADMINISTRATIF** ***ADMINISTRATIVE AREA***	
2.1.1	Jumlah Rukun Warga (RW) dan Rukun Tetangga (RT) Menurut Desa/Kelurahan di Kecamatan Huamual, 2023 *Number of Rukun Warga and Rukun Tetangga by Villages[1]/ Kelurahan in Huamual District, 2023*	14
2.2	**SUMBER DAYA MANUSIA** ***HUMAN RESOURCES***	
2.2.1	Jumlah Pegawai Negeri Sipil Menurut Pemerintah Daerah dan Jenis Kelamin di Kecamatan Huamual, 2023 *Number of Civil Servants by Local Government and Sex in Huamual District, 2023*	15
2.2.2	Jumlah Pegawai Negeri Sipil Pemerintah Daerah Kecamatan Huamual Menurut Tingkat Pendidikan dan Jenis Kelamin, 2023 *Number of Civil Servants of Huamual District Government by Educational Level and Sex, 2023*	16

https://seulimeum.bps.go.id

Tabel *Table*		Halaman *Page*
3.	**PENDUDUK/POPULATION**	
3.1	Penduduk, Distribusi Persentase Penduduk, Kepadatan Penduduk, Rasio Jenis Kelamin Penduduk Menurut Desa/Kelurahan di Kecamatan Huamual, 2023 *Population, Percentage Distribution of Population, Population Density, and Population Sex Ratio by Villages/Kelurahan in Huamual District, 2023*	23
3.2	Jumlah Penduduk Menurut Kelompok Umur dan Jenis Kelamin di Kecamatan Huamual, 2023 *Population by Age Groups and Sex in Huamual District, 2023*	25
4.	**SOSIAL DAN KESEJAHTERAAN RAKYAT/SOCIAL AND WELFARE**	
4.1	**PENDIDIKAN** ***EDUCATION***	
4.1.1	Banyaknya Desa[1]/Kelurahan yang Memiliki Fasilitas Sekolah Menurut Tingkat Pendidikan di Kecamatan Huamual, 2021–2023 *Number of Villages[1]/Kelurahan Having Educational Facilities by Educational Level in Huamual District, 2021–2023*	35
4.1.2	Jumlah Sekolah Menurut Tingkat Pendidikan di Kecamatan Huamual, 2022/2023 dan 2023/2024 *Number of Schools by Educational Level in Huamual District, 2022/2023 and 2023/2024*	36
4.1.3	Jumlah Guru Menurut Tingkat Pendidikan di Kecamatan Huamual, 2022/2023 dan 2023/2024 *Number of Teachers by Educational Level in Huamual District, 2022/2023 and 2023/2024*	37
4.1.4	Jumlah Murid Menurut Tingkat Pendidikan di Kecamatan Huamual, 2022/2023 dan 2023/2024 *Number of Pupils by Educational Level in Huamual District, 2022/2023 and 2023/2024*	38
4.2	**KESEHATAN** ***HEALTH***	
4.2.1	Banyaknya Desa[1]/Kelurahan yang Memiliki Sarana Kesehatan Menurut Jenis Sarana Kesehatan di Kecamatan Huamual, 2021–2023	

https://huamualkab.bps.go.id

Tabel *Table*		Halaman *Page*
	Number of Villages[1]/Kelurahan Health Facilities by Type of Health Facilities in Huamual District, 2021–2023	39
4.2.2	Banyaknya Warga Penderita Kekurangan Gizi Menurut Desa/Kelurahan di Kecamatan Huamual, 2023 *Number of People with Malnutrition by Villages/Kelurahan in Huamual District, 2023*	40
4.3	**PERUMAHAN DAN LINGKUNGAN** ***HOUSING AND ENVIRONMENT***	
4.3.1	Banyaknya Desa[1]/Kelurahan Menurut Sumber Air Minum Sebagian Besar Keluarga di Kecamatan Huamual, 2021–2023 *Number of Villages[1]/Kelurahan by Drinking Water Source of Majority Family in Huamual District, 2021–2023*	41
4.3.2	Banyaknya Keluarga Menurut Desa/Kelurahan dan Jenis Pengguna Listrik di Kecamatan Huamual, 2023 *Number of Family by Villages/Kelurahan and Type of Electricity Consumer in Huamual District, 2023*	42
4.3.3	Banyaknya Desa[1]/Kelurahan Menurut Sumber Penerangan Jalan Utama Desa/Kelurahan di Kecamatan Huamual, 2021–2023 *Number of Villages[1]/Kelurahan by Source of Villages/Kelurahan's Main Street Illumination in Huamual District, 2021–2023*	43
4.3.4	Banyaknya Desa[1]/Kelurahan Menurut Penggunaan Fasilitas Tempat Buang Air Besar Sebagian Besar Keluarga di Kecamatan Huamual, 2021–2023 *Number of Villages[1]/Kelurahan by Toilet Facility Used by Majority Family in Huamual District, 2021–2023*	44
4.3.5	Banyaknya Desa/Kelurahan Menurut Jenis Bahan Bakar untuk Memasak yang Digunakan Sebagian Besar Keluarga di Kecamatan Huamual, 2023 *Number of Villages/Kelurahan by Type of Cooking Fuel Used by Majority Family in Huamual District, 2023*	45
4.4	**AGAMA DAN SOSIAL LAINNYA** ***RELIGION AND OTHER SOCIAL AFFAIRS***	
4.4.1	Jumlah Tempat Peribadatan Menurut Desa/ Kelurahan di Kecamatan Huamual, 2023 *Number of Worship Places by Villages/Kelurahan in Huamual District, 2023*	46

https://sobat.bps.go.id

Tabel *Table*		Halaman *Page*
4.4.2	Banyaknya Kejadian Bencana Alam Menurut Desa/Kelurahan dan Jenis Bencana Alam di Kecamatan Huamual, 2023 *Number of Natural Disaster Events by Villages/Kelurahan and Type of Natural Disaster in Huamual District, 2023*	47
4.4.3	Banyaknya Korban Jiwa Akibat Bencana Alam Menurut Desa/ Kelurahan dan Jenis Bencana Alam di Kecamatan Huamual, 2023 *Number of Fatalities Due to Natural Disasters by Villages/Kelurahan and Type of Natural Disaster in Huamual District, 2023*	50
4.4.4	Keberadaan Fasilitas/Upaya Antisipasi/Mitigasi Bencana Alam Menurut Desa/Kelurahan di Kecamatan Huamual, 2023 *Existence of Facilities/Efforts for Anticipation/Mitigation of Natural Disasters by Villages/Kelurahan by Villages/Kelurahan in Huamual District, 2023*	53
4.4.5	Banyaknya Desa/Kelurahan yang Memiliki Kelompok Kegiatan Olahraga Menurut Jenis Olahraga dan Ketersedian Fasilitas/ Lapangan Olahraga di Kecamatan Huamual, 2023 *Number of Villages/Kelurahan Having Sport Activities Groups by Type of Sport and Availability of Sport Facilities/Fields in Huamual District, 2023*	55
5.	**PERTANIAN/AGRICULTURE**	
5.1	Luas Panen Tanaman Sayuran dan Buah-buahan Semusim Menurut Jenis Tanaman di Kecamatan Huamual (ha), 2020–2023 *Harvested Area of Seasonal Vegetables and Fruits by Kind of Plant in Huamual District (ha), 2020–2023*	64
5.2	Produksi Tanaman Sayuran dan Buah-buahan Semusim Menurut Jenis Tanaman di Kecamatan Huamual (kuintal), 2020–2023 *Production of Seasonal Vegetables and Fruits by Kind of Plant in Huamual District (quintal), 2020–2023*	66
5.3	Luas Panen Tanaman Biofarmaka Menurut Jenis Tanaman di Kecamatan Huamual (m^2), 2020–2023 *Harvested Area of Medicinal Plants by Kind of Plant in Huamual District (m^2), 2020–2023*	68

https://sbbkab.bps.go.id

Tabel *Table*		Halaman *Page*
5.4	Produksi Tanaman Biofarmaka Menurut Jenis Tanaman di Kecamatan Huamual (kg), 2020–2023 *Production of Medicinal Plants by Kind of Plant in Huamual District (kg),2020–2023*	69
5.5	Produksi Buah-Buahan dan Sayuran Tahunan Menurut Jenis Tanaman di Kecamatan Huamual (kuintal), 2020–2023 *Production of Annual Fruits and Vegetables by Kind of Plant in Huamual District (quintal), 2020–2023*	70
6.	**PARIWISATA, TRANSPORTASI, DAN KOMUNIKASI/TOURISM, TRANSPORTATION, AND COMMUNICATION**	
6.1	**PARIWISATA** ***TOURISM***	
6.1.1	Jumlah Sarana Akomodasi Menurut Desa/Kelurahan dan Jenis Akomodasi di Kecamatan Huamual, 2023 *Number of Accomodation Facilities by Villages/Kelurahan and Type of Accomodation in Huamual District, 2023*	79
6.2	**TRANSPORTASI** ***TRANSPORTATION***	
6.2.1	Prasarana dan Sarana Transportasi Antardesa/Kelurahan Menurut Desa/Kelurahan di Kecamatan Huamual, 2023 *Inter-Villages/Kelurahan Transportation Infrastructure and Facilities by Villages/Kelurahan in Huamual District, 2023*	80
6.3	**KOMUNIKASI** ***COMMUNICATION***	
6.3.1	Keberadaan Kantor Pos/Pos Pembantu/Rumah Pos, Pos Keliling, dan Perusahaan/Agen Jasa Ekspedisi Swasta Menurut Desa/Kelurahan di Kecamatan Huamual, 2023 *Number of Post Office/Subsidiary of Post Office, Mobile Portal Service, Private Expedition Service Company by Villages/Kelurahan in Huamual District, 2023*	82

https://huamualkab.bps.go.id

Tabel *Table*		Halaman *Page*
6.3.2	Jumlah Menara Telepon seluler dan Operator Layanan Komunikasi Telepon Seluler Menurut Desa/ Kelurahan di Kecamatan Huamual, 2023 *Number of Base Transceiver Station (BTS) and Cellular Phone Communication Service Operators by Villages/Kelurahan in Huamual District, 2023*	83
6.3.3	Kekuatan Sinyal Telepon Seluler dan Jenis Sinyal Internet Telepon Seluler Menurut Desa/Kelurahan di Kecamatan Huamual, 2023 *The Strenght of Celular Phone Signal by Villages/Kelurahan in Huamual District, 2023*	84
7.	**PERBANKAN, KOPERASI, DAN PERDAGANGAN/BANKING, COOPERATIVE, AND TRADE**	
7.1	Banyaknya Sarana Lembaga Keuangan Bank Menurut Desa/ Kelurahan dan Jenis Bank di Kecamatan Huamual, 2023 *Number of Bank by Villages/Kelurahan and Type of Bank in Huamual District, 2023*	90
7.2	Banyaknya Koperasi Aktif Menurut Menurut Desa/Kelurahan dan Jenis Koperasi di Kecamatan Huamual, 2023 *Number of Cooperative by Villages/Kelurahan and Type of Cooperative in Huamual District, 2023*	91
7.3	Banyaknya Sarana Perdagangan Menurut Desa/Kelurahan dan Jenis Sarana Perdagangan di Kecamatan Huamual, 2023 *Number of Trade Facilities by Villages/Kelurahan and Type of Trade Facilities in Huamual District, 2023*	93

https://kabmalteng.go.id

Tabel
Table

Halaman
Page

https://sbbkab.bps.go.id

https://sbbkab.bps.go.id

DAFTAR GAMBAR/*LIST OF FIGURES*

Gambar *Figure*		Halaman *Page*
1.1	Jarak ke Ibukota Kecamatan Menurut Desa/Kelurahan di Kecamatan Huamual Belakang (km), 2023 *Distance to the District Capital by Village/Kelurahan in Huamual Belakang District (km), 2023*	5
2.1	Jumlah Rukun Warga (RW) dan Rukun Tetangga (RT) Menurut Desa/Kelurahan di Kecamatan Huamual, 2023 *Number of Rukun Warga and Rukun Tetangga by Villages[1]/ Kelurahan in Huamual District, 2023*	13
3.1	Grafik Jumlah Penduduk Menurut Desa/Kelurahan di Kecamatan Huamual, 2023 *Graph of Population Number by Villages/Kelurahan in Huamual District, 2023*	22
4.1	Persentase Warga Penderita Kekurangan Gizi Menurut Desa/ Kelurahan di Kecamatan Huamual, 2023 *Percentage of People with Malnutrition by Villages/Kelurahan in Huamual District, 2023*	33
4.2	Banyaknya Fasilitas Sekolah Menurut Tingkat Pendidikan di Kecamatan Huamual, 2023 *Number of Educational Facilities by Educational Level in Huamual District, 2023*	34
5.1	Produksi 5 Buah-buahan Tahunan Unggulan (Produksi terbesar) Menurut Jenis Tanaman di Kecamatan Huamual (kuintal), 2023 *Production of Top 5 (in production)Fruits by Kind of Plant in Huamual District (quintal), 2023*	62

https://seram-barat-kab.bps.go.id

Gambar *Figure*		Halaman *Page*
5.2	Produksi 4 Tanaman Sayuran dan Buah-buahan Semusim Unggulan (Produksi Terbesar) Menurut Jenis Tanaman di Kecamatan Huamual (kuintal), 2023 *Production of Top 4 Seasonal Vegetables and Fruits (top 4 in production) by Kind of Plant in Huamual District (quintal), 2023*	63
6.1	Jumlah Menara Telepon seluler dan Operator Layanan Komunikasi Telepon Seluler di Kecamatan Huamual, 2023 *Number of Base Transceiver Station (BTS) and Cellular Phone Communication Service Operators in Huamual District, 2023*.....	78

https://sbbkab.bps.go.id

PENJELASAN UMUM/*EXPLANATORY NOTES*

Tanda-tanda, satuan-satuan, dan lain-lainnya yang digunakan dalam publikasi ini adalah sebagai berikut:
Symbols, measurement units, and acronyms which are used in this publication, are as follows:

1. TANDA-TANDA/*SYMBOLS*

Data tidak tersedia/*Data not available*	:	...
Tidak ada atau nol /*Null or zero*	:	-
Data dapat diabaikan/*Data negligible*	:	~0
Tanda decimal/*Decimal point*	:	,
Data tidak dapat ditampilkan/*Not applicable*	:	NA
Angka estimasi/*Estimated figures*	:	e
Angka diperbaiki/*Revised figures*	:	r
Angka sementara/*Preliminary figures*	:	*
Angka sangat sementara/*Very preliminary figures*	:	**
Angka sangat sangat sementara/*Very very preliminary figures*	:	***

2. SATUAN/*UNITS*

barel/*barrel*	:	158,99 liter/*litres* = 1/6,2898 m^3
hektare (ha)/*hectare (ha)*	:	10.000 m^2
kilometer (km)/*kilometres (km)*	:	1.000 meter/*meters (m)*
knot/*knot*	:	1,8523 km/jam (*km/hour*)
kuintal/*quintal*	:	100 kg
KWh	:	1.000 Watt *hour*
MWh	:	1.000 KWh
liter (untuk beras)/*litre (for rice)*	:	0,80 kg
MMSCF	:	1/35,3 m^3
metrik ton (m.ton)/*metric ton (m. ton)*	:	0,98421 long ton = 1.000 kg
ons/*ounce*	:	28,31 gram/*grams*
ton	:	1.000 kg

Satuan lain: buah, dus, butir, helai/lembar, kaleng, batang, pulsa, ton kilometer (ton-km), jam, menit, persen (%).
Other units: unit, pack, pieces, sheet, tin, pulse, ton-kilometres(ton-km), hour, minute, percent (%).

Perbedaan angka di belakang koma disebabkan oleh pembulatan angka.
The difference in decimal numbers is caused by rounding.

https://sulbar.bps.go.id

https://sbbkab.bps.go.id

DAFTAR SINGKATAN/*LIST OF ABBREVIATION*

SI	:	Stasiun Iklim/*Climate Station*
SMPK	:	Stasiun Meterologi Pertanian Khusus/*Special Agricultural Meteorological Station*
t.t	:	Tempat tidur/*Bed*
BCG	:	Bacillus Calmette Guerin
DPT	:	Difteri, Pertusis, Tetanus/*Diphtheria, Tetanus, and Pertussis*
TT	:	Tetanus Toxoid
IOT	:	Industri Obat Tradisional/*Traditional Medicine Industry*
IKOT	:	Industri Kecil Obat Tradisional/*Traditional Medicine Small Industry*
Alkes	:	Alat kesehatan/*Health Kits*
PKRT	:	Perbekalan Kesehatan Rumah tangga/*Household Health Logistics*
Kompl	:	Komplemen/*Complement*
IRTP	:	Industri Pangan Produksi Rumah Tangga/*Foods Home Industry*
PBF	:	Pedagang Besar Farmasi/*Pharmacy Whole-seller*
GFK	:	Gudang Farmasi Kab/Kota/Regency/*Muncipality Pharmacy Warehouse*
RB	:	Rumah Bersalin/*Delivery House*
Pustu	:	Puskesmas pembantu/*Auxiliary Public Health Center*
BP	:	Balai Pengobatan/*Polyclinic*
TPS	:	Tempat Pembuangan Sampah Sementara /*landfill*
Jamkesmas	:	Jaminan kesehatan masyarakat miskin/*Poor public health insurance*
PJKMU	:	Program Jaminan Kesehatan Masyarakat Umum/*General Public Health Insurance Program*
SIUP	:	Surat Ijin Usaha Perdagangan/*Trading Permission Letter*
TDP	:	Tanda Daftar Perusahaan/*Company Registration Identity*
API	:	Angka Pengenal Importir/*Importer's Identity Number*

https://sidoarjokab.bps.go.id

https://sbbkab.bps.go.id

01

GEOGRAFI
GEOGRAPHY

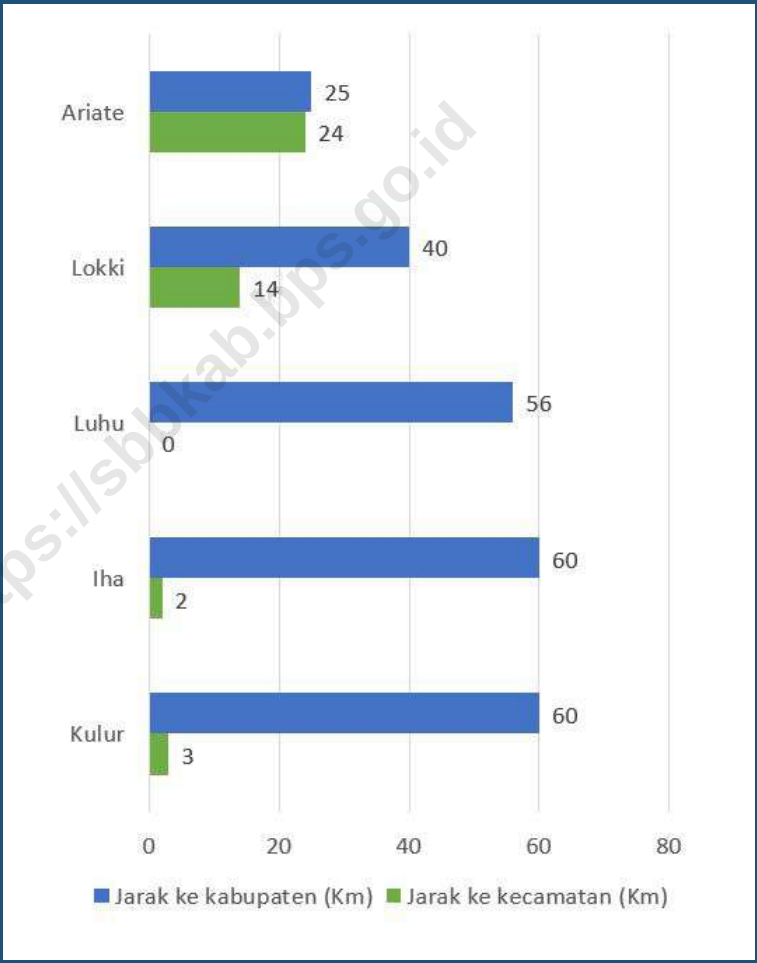

https://sbbkab.bps.go.id

Sumber/Source : Badan Pusat Statistik, Pendataan Potensi Desa (Podes)/BPS-Statistics Indonesia, Village Potential Data Collecting

https://sbbkab.bps.go.id

PENJELASAN TEKNIS

1. Secara astronomis, Kabupaten Seram Bagian Barat terletak antara 1 19'–7 16' Lintang Selatan dan antara 127 20'–129 1' Bujur Timur.
2. Berdasarkan posisi geografisnya, Kabupaten Seram Bagian Barat memiliki batas-batas: Utara – Laut Seram; Selatan – Laut Banda; Barat – Laut Buru; Timur – Kabupaten Maluku Tengah.
3. Berdasarkan letak geografisnya, Kabupaten Seram Bagian Barat berada di antara Laut Seram, Laut Banda, Laut Buru, dan Kabupaten Maluku Tengah.

TECHNICAL NOTES

1. *Astronomically, Seram Bagian Barat Regency is located between 1 19' – 7 16' South latitude, and between 127 20'–129 1' East longitude .*
2. *In terms of geographic position, Seram Bagian Barat Regency has boundaries as follows: North – Seram Sea; South – Banda Sea; West – Buru sea; East – Maluku Tengah Regency.*
3. *In terms of geographic location, Seram Bagian Barat Regency is located between Seram Sea, Banda Sea, Buru Sea, and Maluku Tengah Regency.*

https://sbbkab.bps.go.id

ULASAN

Wilayah kecamatan Huamual terdiri dari 5 desa. Ibukota Kecamatan Huamual merupakan desa Luhu. Kecamatan ini merupakan kecamatan terbesar se-kabupaten Seram Bagian Barat.

DESCRIPTION

The Huamual district area consists of 5 villages. The capital of Huamual District is Luhu village. This district is the largest district in Seram Bagian Barat Regency.

https://sbbkab.bps.go.id

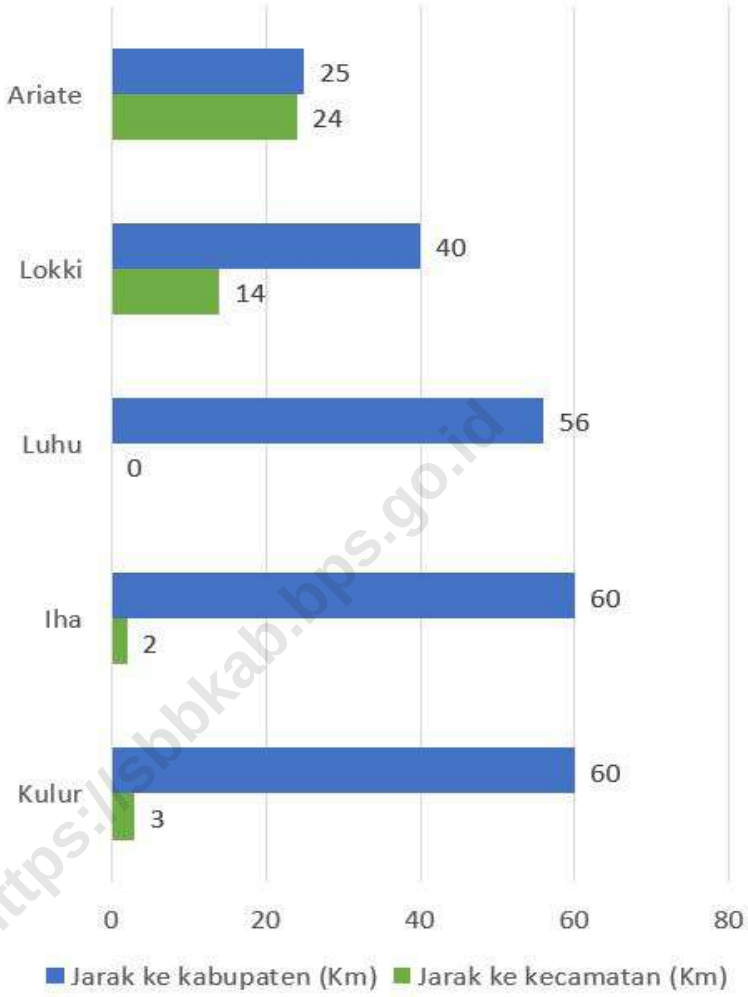

https://sbbkab.bps.go.id

Sumber/*Source* : Badan Pusat Statistik, Pendataan Potensi Desa (Podes)/*BPS-Statistics Indonesia, Village Potential Data Collecting*

Gambar / *Figures* 1.1 **Jarak ke Ibukota Kecamatan Menurut Desa/Kelurahan di Kecamatan Huamual (km), 2023**
Distance to the District Capital by Village/Kelurahan in Huamual District (km), 2023

Tabel 1.1
Table

Luas Daerah Menurut Desa/Kelurahan di Kecamatan Huamual, 2023
Total Area by Villages/Kelurahan in Huamual District, 2023

Desa/Kelurahan *Village/Kelurahan*	Luas *Total Area* (km^2/*sq.km*)	Persentase terhadap Luas Kecamatan *Percentage to District Area*
(1)	(2)	(3)
Kulur	NA	NA
Iha	NA	NA
Luhu	NA	NA
Lokki	NA	NA
Ariate	NA	NA
Kecamatan Huamual	NA	NA

https://sbbkab.bps.go.id

Catatan/*Note:* Data tidak tersedia
Sumber/*Source:* ...

Tabel 1.2 **Jarak ke Ibukota Kecamatan dan Ibukota Kabupaten/Kota Menurut Desa/Kelurahan di Kecamatan Huamual (km), 2023**
Table ***Distance to the District Capital and Regency/Municipal Capital by Villages/Kelurahan in Huamual District (km), 2023***

Desa/Kelurahan *Village/Kelurahan*	Jarak ke Ibukota Kecamatan *Distance to District Capital*	Jarak ke Ibukota Kabupaten/ Kota *Distance to Regency/Municipal Capital*
(1)	(2)	(3)
Kulur	3	60
Iha	2	60
Luhu	0	56
Lokki	14	40
Ariate	24	25

https://sbbkab.bps.go.id

Catatan/*Note:* ...
Sumber/*Source:* Badan Pusat Statistik, Pendataan Potensi Desa (Podes)/*BPS-Statistics Indonesia, Village Potential Data Collecting*

https://sbbkab.bps.go.id

02

PEMERINTAHAN
GOVERNMENT

Jumlah Pegawai Negeri Sipil Menurut Tingkat Pendidikan dan Jenis Kelamin di Kabupaten Seram Bagian Barat, Desember 2023/Number of Civil Servants by Educational Level and Sex in Seram Bagian Barat Regency, December 2023

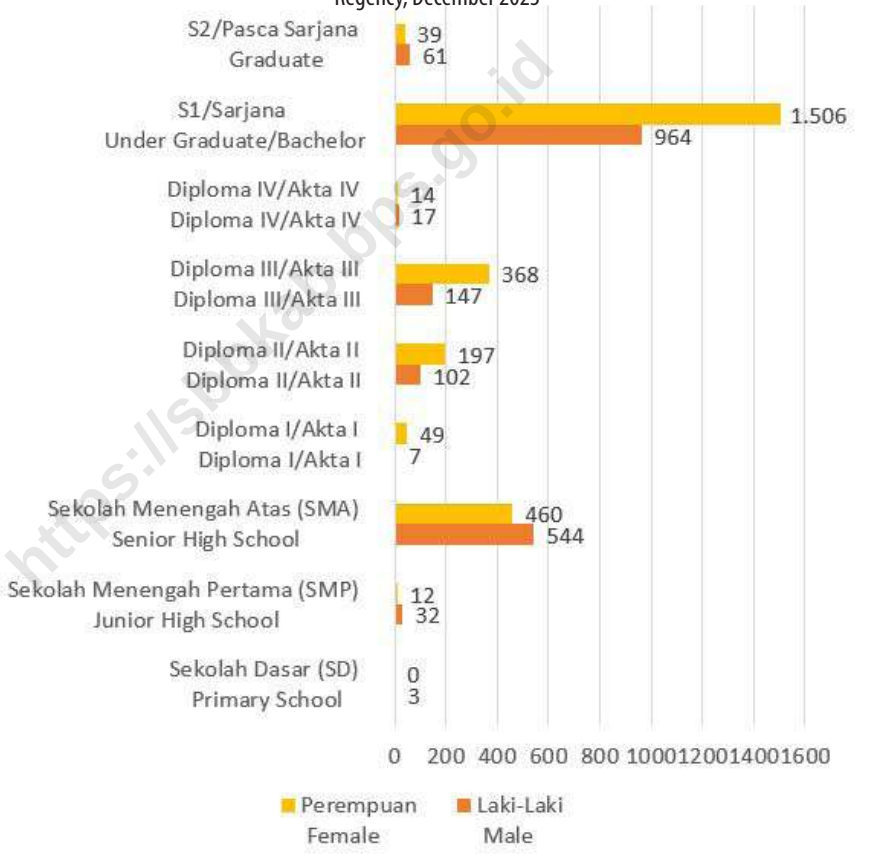

https://sobkab.bps.go.id

Catatan/*Note* : Tidak termasuk PNS pusat. Angka provinsi hanya menampilkan PNS provinsi (tidak mencakup PNS kabupaten/kota)./*Not including central civil servants. Provincial figures only include provincial civil servants (not including regency/ municipal civil servants).*

Sumber/*Source* :Badan Kepegawaian Negara (BKN)/*National Civil Service Agency*

https://sbbkab.bps.go.id

PENJELASAN TEKNIS

1. Susunan pemerintahan Kabupaten Seram Bagian Barat periode ini terdiri dari bupati, wakil bupati, perangkat pemerintahan daerah, perangkat kecamatan, dan perangkat desa.
2. Anggota Dewan PerwakilanRakyat Daerah (DPRD) dipilih melalui pemilihan umum (pemilu) dan dilantik dalam masa jabatan lima tahun.
3. Perangkat Pemerintahan daerah Kabupaten Seram Bagian Barat terdiri atas sekretaris daerah kabupaten, muspida, dinas daerah kabupaten, dan lembaga teknis daerah kabupaten.
4. Muspida tingkat kabupaten terdiri dari Kodim (Komando Distrik Militer), Polres (Polisi Resort), pengadilan negeri, dan kejaksaan.

TECHNICAL NOTES

1. *The government structure of Seram Bagian Barat Regency this period consisted of regents, deputy regents, regional government officials, district officials, and village officials.*
2. *Members of the Regional People's Representative Council (DPRD) are elected through general elections (pemilu) and are appointed for a five-year term.*
3. *The Seram Bagian Barat Regency regional government apparatus consists of the district regional secretary, Muspida, district regional offices, and district technical institutions.*
4. *The district level Muspida consists of the Kodim (Military District Command), Polres (Resort Police), district court, and the prosecutor's fice.*

https://sbbarat.bps.go.id

ULASAN

Kecamatan Huamual memiliki 5 desa dan 32 dusun. Desa yang memiliki dusun terbanyak adalah desa Luhu. Dalam kecamatan ini terdapat 8 Rukun Warga (RW) dan 78 Rukun Tetangga (RT).

DESCRIPTION

Huamual District has 5 villages and 32 hamlets. The village with the most hamlets is Luhu village. In this district there are 8 community association (RW) and 78 neighborhood association (RT).

https://sbbkab.bps.go.id

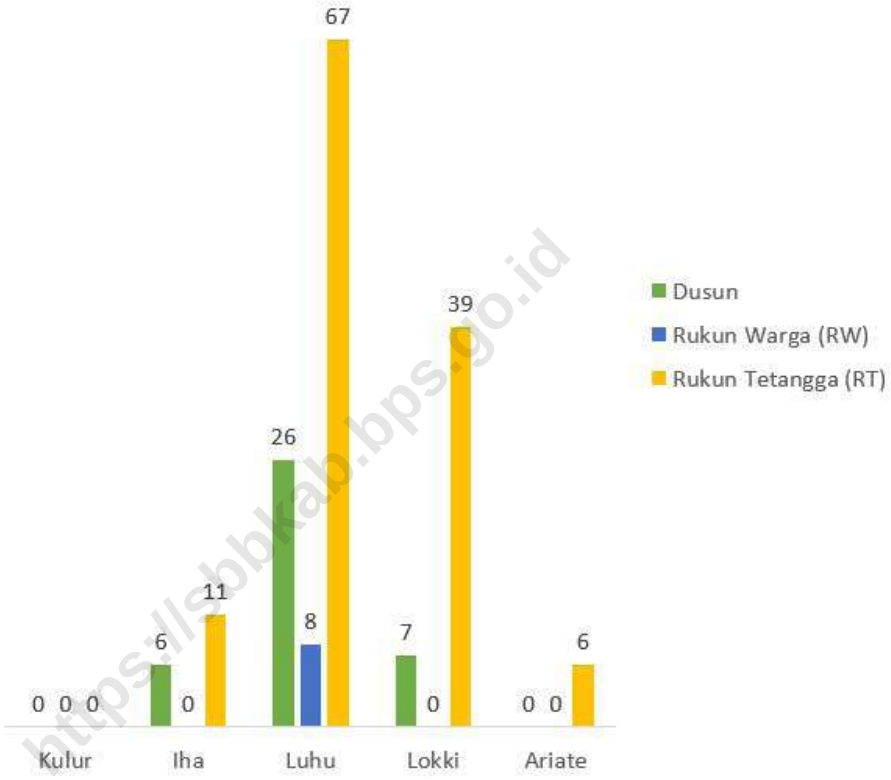

https://sbbkab.bps.go.id

Sumber/*Source* : Bagian Tata Pemerintahan Dan Kerjasama Sekertaris Daerah/ *Regional Secretary Governance and Cooperation Section*

Gambar 2.1 ***Figures***

Grafik Jumlah Dusun, Rukun Warga dan Rukun Tetangga(RT) Menurut Desa di Kecamatan Huamual 2023/ ***Graph of the Number of Hamlets, Community Units and Neighborhood Units (RT) According to Villages in Huamual District 2023***

2.1 WILAYAH ADMINISTRATIF
ADMINISTRATIVE AREA

Tabel 2.1.1 / ***Table***
Jumlah Rukun Warga (RW) dan Rukun Tetangga (RT) Menurut Desa/Kelurahan di Kecamatan Huamual, 2023
Number of Rukun Warga and Rukun Tetangga by Villages[1]/ Kelurahan in Huamual District, 2023

Desa/Kelurahan *Village/Kelurahan*	Dusun	Rukun Warga(RW)	Rukun Tetangga (RT)
(1)	(2)	(3)	(4)
Kulur	-	-	-
Iha	6	-	11
Luhu	26	8	67
Lokki	7	-	39
Ariate	-	-	6
Kecamatan Huamual	39	8	123

https://sbbkab.bps.go.id

Catatan/*Note*: ...
Sumber/*Source*: Bagian Tata Pemerintahan Dan Kerjasama Sekertaris Daerah/ *Regional Secretary Governance and Cooperation Section*

2.2 SUMBER DAYA MANUSIA
HUMAN RESOURCES

Tabel / *Table* 2.2.1 **Jumlah Pegawai Negeri Sipil Menurut Pemerintah Daerah dan Jenis Kelamin di Kecamatan Huamual, 2023**
Number of Civil Servants by Local Government and Sex in Huamual District, 2023

Pemerintah Daerah *Local Government*	Laki-Laki *Male*	Perempuan *Female*	Jumlah *Total*
(1)	(2)	(3)	(4)
Pemerintah Daerah Desa Kulur	...	...	...
Pemerintah Daerah Desa Iha	...	...	...
Pemerintah Daerah Desa Luhu	...	...	...
Pemerintah Daerah Desa Lokki	...	...	...
Pemerintah Daerah Desa Ariate	...	...	...
Pemerintah Daerah Kecamatan Huamual	254	342	596

https://sbbkab.bps.go.id

Catatan/*Note*: ...
Sumber/*Source*: Badan Kepegawaian dan Pengembangan Sumber Daya Manusia Kabupaten Seram Bagian Barat/ *Regional Official Board of Seram Bagian Barat Regency*

Tabel 2.2.2
Table

Jumlah Pegawai Negeri Sipil Pemerintah Daerah Kecamatan Huamual Menurut Tingkat Pendidikan dan Jenis Kelamin, 2023
Number of Civil Servants of Huamual District Government by Educational Level and Sex, 2023

Tingkat Pendidikan *Educational Level*	Laki-Laki *Male*	Perempuan *Female*	Jumlah *Total*
(1)	(2)	(3)	(4)
Sekolah Dasar (SD) *Primary School*	0	0	0
SMP/Sederajat *Junior High School*	1	1	2
SMA/Sederajat *Senior High School*	53	27	80
Diploma I/Akta I *Diploma I/Akta I*	0	4	4
Diploma II/Akta II *Diploma II/Akta II*	24	40	64
Diploma III/Akta III *Diploma III/Akta III*	16	43	59
Diploma IV/Akta IV *Diploma IV/Akta IV*	1	2	3
S1/Sarjana *Under Graduate/Bachelor*	156	225	381
S2/Pasca Sarjana *Graduate*	3	0	3
S3/Doktor/Ph.D *Post Graduate*	0	0	0
Jumlah/*Total*	254	342	596

Catatan/*Note*: ...
Sumber/*Source*: Badan Kepegawaian dan Pengembangan Sumber Daya Manusia Kabupaten Seram Bagian Barat/ *Regional Official Board of Seram Bagian Barat Regency*

https://sbbkab.bps.go.id

03

PENDUDUK
POPULATION

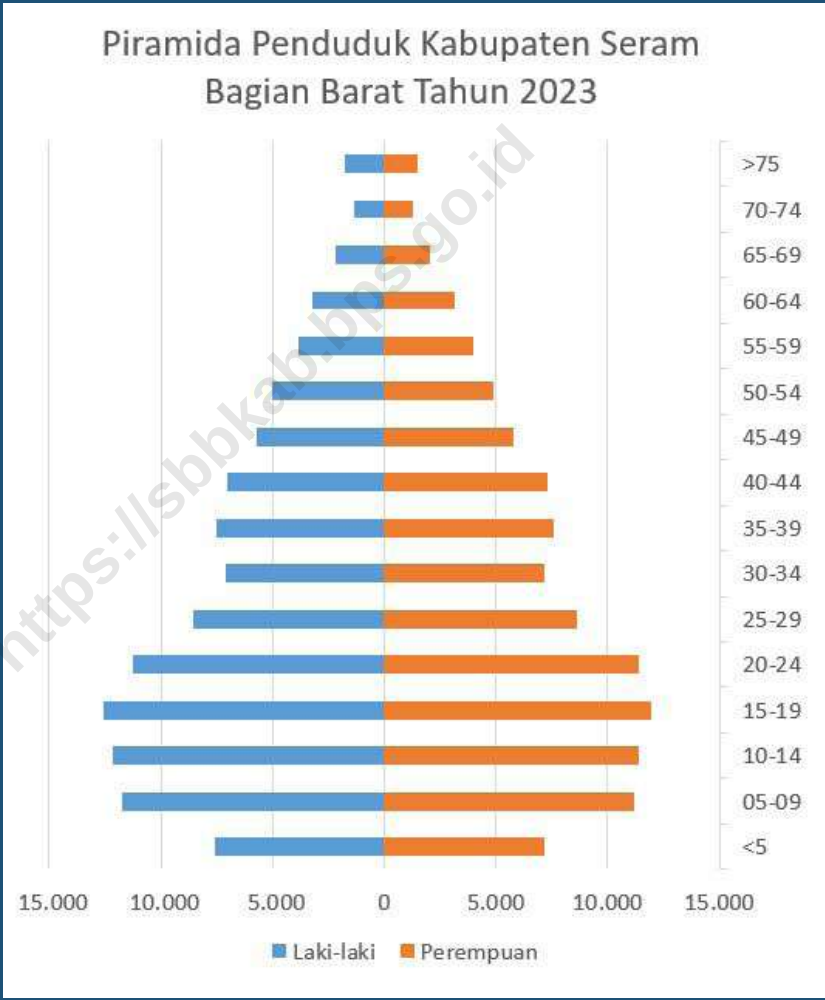

https://sbbkab.bps.go.id

3.

Sumber: Dinas Kependudukan dan Pencatatan Sipil Kabupaten Seram Bagian Barat/ *Seram Bagian Barat Regency Population and Civil Registration Service*

https://sbbkab.bps.go.id

PENJELASAN TEKNIS

1. Sumber utama data kependudukan adalah sensus penduduk yang dilaksanakan setiap sepuluh tahun sekali. Sensus penduduk telah dilaksanakan sebanyak tujuh kali sejak Indonesia merdeka, yaitu tahun 1961, 1971, 1980, 1990, 2000, 2010 dan 2020.
2. Di dalam sensus penduduk, pencacahan dilakukan terhadap seluruh penduduk yang berdomisili di wilayah teritorial Indonesia termasuk warga negara asing kecuali anggota Korps diplomatik negara sahabat beserta keluarganya.
3. Metode pengumpulan data dalam sensus dilakukan dengan wawancara antara petugas sensus dengan responden dan juga melalui e-census.
4. Pencatatan penduduk menggunakan konsep usual residence, yaitu konsep di mana penduduk biasa bertempat tinggal.
5. Bagi penduduk yang bertempat tinggal tetap dicacah di mana mereka biasa tinggal, sedangkan untuk penduduk yang tidak bertempat tinggal tetap dicacah di tempat di mana mereka ditemukan petugas sensus pada malam 'Hari Sensus'. Termasuk penduduk yang tidak bertempat tinggal tetap adalah tuna wisma, awak kapal berbendera Indonesia,

TECHNICAL NOTES

1. *The main source of population data is the population census which is conducted every ten years. Population censuses have been carried out seven times since Indonesia's independence, namely in 1961, 1971, 1980, 1990, 2000, 2010 and 2020.*
2. *In the population census, the enumeration is carried out on all residents who live in the territory of Indonesia, including foreign nationals except members of the diplomatic corps of friendly countries and their families.*
3. *The method of collecting data in the census is carried out by interviewing census officials with respondents and also through e-census.*
4. *Population registration uses the usual residence concept, namely the concept of where ordinary people live.*
5. *Residents with permanent residence were enumerated where they usually live, while residents without permanent residence were enumerated at the place where they were found by a census officer on the night of 'Census Day'. Including residents who do not live permanently are the homeless, Indonesian-flagged ship crew, residents of boats/floating houses, remote/isolated communities, and refugees.*
6. *For those who have a permanent residence and are traveling*

https://sirusa.bps.go.id

penghuni perahu/rumah apung, masyarakat terpencil/ terasing, dan pengungsi.

6. Bagi mereka yang mempunyai tempat tinggal tetap dan sedang bepergian ke luar wilayah lebih dari enam bulan, tidak dicacah di tempat tinggalnya, tetapi dicacah di tempat tujuannya.
7. Untuk tahun yang tidak dilaksanakan sensus penduduk, data kependudukan diperoleh dari hasil proyeksi penduduk. Proyeksi penduduk merupakan suatu perhitungan ilmiah yang didasarkan pada asumsi dari komponen-komponen perubahan penduduk, yaitu kelahiran, kematian, dan migrasi. Proyeksi penduduk Indonesia 2020–2045 menggunakan data dasar penduduk hasil SP 2020.
8. Penduduk Kecamatan Seram Barat adalah semua orang yang berdomisili di wilayah teritorial Kecamatan Seram Barat selama 6 bulan atau lebih dan atau mereka yang berdomisili kurang dari 6 bulan tetapi bertujuan menetap. Kepadatan penduduk adalah rasio banyaknya penduduk per kilometer persegi.
9. Rasio jenis kelamin adalah perbandingan antara penduduk laki-laki dan penduduk perempuan di Kabupaten Seram Bagian Barat dan waktu tertentu. Biasanya dinyatakan dengan banyaknya penduduk laki-laki untuk 100 penduduk perempuan.

outside the area for more than six months, they are not enumerated at their place of residence, but are enumerated at their destination.

7. *For years where a population census was not carried out, population data was obtained from the results of population projections. Population projection is a scientific calculation based on assumptions from the components of population change, namely births, deaths and migration. The 2020–2045 population projection for Indonesia uses basic population data from the 2020 SP.*
8. *Residents of Seram Barat Subdistrict are all people who have lived in the territorial area of Seram Barat Subdistrict for 6 months or more and or those who have been domiciled for less than 6 months but intend to settle down. Population density is the ratio of the number of inhabitants per square kilometer.*
9. *The sex ratio is the ratio between the male and female population in West Seram District and at a certain time. Usually expressed by the number of male population for 100 female population.*

https://shbkab.bps.go.id

ULASAN

Tahun 2023 tercatat jumlah penduduk di wilayah Kecamatan Huamual sebanyak 46.967 jiwa dengan rincian penduduk laki-laki sebanyak 23.693 jiwa dan penduduk perempuan sebanyak 23.274 jiwa.

Rasio jenis kelamin di Kecamatan Huamual sebesar 101 berarti setiap 100 jiwa penduduk perempuan terdapat 101 jiwa penduduk laki-laki.

Desa Luhu memiliki jumlah Penduduk terbesar, yaitu 55,34% dari total penduduk di kecamatan Huamual. Desa Kulur memiliki jumlah penduduk terkecil yaitu 1,94% dari total penduduk di kecamatan Huamual.

DESCRIPTION

In 2023, the recorded population in the Huamual District area will be 46,967 people, with details of the male population being 23,693 people and the female population being 23,274 people.

The sex ratio in Huamual District is 101, meaning that for every 100 female residents there are 101 male residents.

Luhu Village has the largest population, namely 55.34% of the total population in Huamual subdistrict. Kulu Village has the smallest population, namely 1.94% of the total population in Huamual subdistrict.

https://sbbkab.bps.go.id

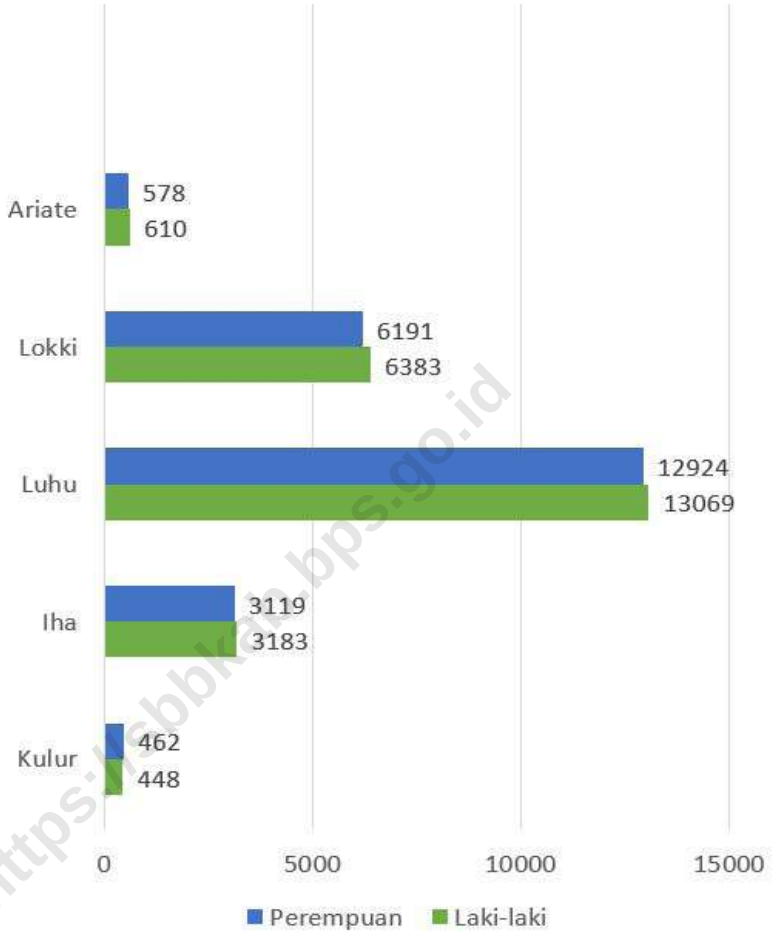

https://sobkab.bps.go.id

Sumber/*Source* : Dinas Kependudukan dan Pencatatan Sipil Kabupaten SeramBagian Barat/ *Population and Civil Registration Agency of Seram Bagian Barat Regency*

Gambar 3.1
Figures

Grafik Jumlah Penduduk Per Desa dalam Kecamatan Huamual , 2023

Graph of Population Number by Villages/Kelurahan in Huamual District, 2023

Tabel 3.1
Table

Penduduk, Distribusi Persentase Penduduk, Kepadatan Penduduk, Rasio Jenis Kelamin Penduduk Menurut Desa/ Kelurahan di Kecamatan Huamual, 2023
Population, Percentage Distribution of Population, Population Density, and Population Sex Ratio by Villages/ Kelurahan in Huamual District, 2023

Desa/Kelurahan *Village/Kelurahan*	Penduduk/*Population*		
	Laki-Laki/*Male*	Perempuan/*Female*	Jumlah/*Total*
(1)	(2)	(3)	(4)
Kulur	448	462	910
Iha	3.183	3.119	6.302
Luhu	13.069	12.924	25.993
Lokki	6.383	6.191	12.574
Ariate	610	578	1188
Kecamatan Huamual	**23.693**	**23.274**	**46.967**

https://sbbkab.bps.go.id

Lanjutan Tabel/*Continued Table* 3.1

Desa/Kelurahan *Village/Kelurahan*	Persentase Penduduk *Percentage of Total Population*	Kepadatan Penduduk (per km^2) *Population Density per sq.km*	Rasio Jenis Kelamin Penduduk *Population Sex Ratio*
(1)	(5)	(6)	(7)
Kulur	1,94%	NA	96,97
Iha	13,42%	NA	102,05
Luhu	55,34%	NA	101,12
Lokki	26,77%	NA	103,10
Ariate	2,53%	NA	105,54
Kecamatan Huamual	**100,00%**		**101,80**

https://sbbkab.bps.go.id

Catatan/*Note*: ...
Sumber/*Source*: Dinas Kependudukan dan Pencatatan Sipil Kabupaten SeramBagian Barat/ *Population and Civil Registration Agency of Seram Bagian Barat Regency*

Tabel 3.2 **Jumlah Penduduk Menurut Kelompok Umur dan Jenis Kelamin di Kecamatan Huamual, 2023**
Table ***Population by Age Groups and Sex in Huamual District, 2023***

Kelompok Umur *Age Groups*	Jenis Kelamin/*Sex*		
	Laki-Laki *Male*	Perempuan *Female*	Jumlah *Total*
(1)	(2)	(3)	(4)
<5	1.744	1.610	3.354
05-09	2.681	2.527	5.208
10-14	2.563	2.412	4.975
15-19	2.791	2.699	5.490
20-24	2.609	2.742	5.351
25-29	1.908	1.954	3.862
30-34	1.614	1.651	3.265
35-39	1.715	1.673	3.388
40-44	1.554	1.523	3.077
45-49	1.171	1.212	2.383
50-54	988	946	1934
55-59	722	777	1499
60-64	666	634	1300
65-69	384	390	774
70-74	282	262	544
>75	301	262	563
Kecamatan Huamual	**23.693**	**23.274**	**46.967**

Catatan/*Note*: ...
Sumber/*Source*: Dinas Kependudukan dan Pencatatan Sipil Kabupaten SeramBagian Barat/ *Population and Civil Registration Agency of Seram Bagian Barat Regency*

https://sbbkab.bps.go.id

https://sbbkab.bps.go.id

04

SOSIAL DAN KESEJAHTERAAN RAKYAT
SOCIAL AND WELFARE

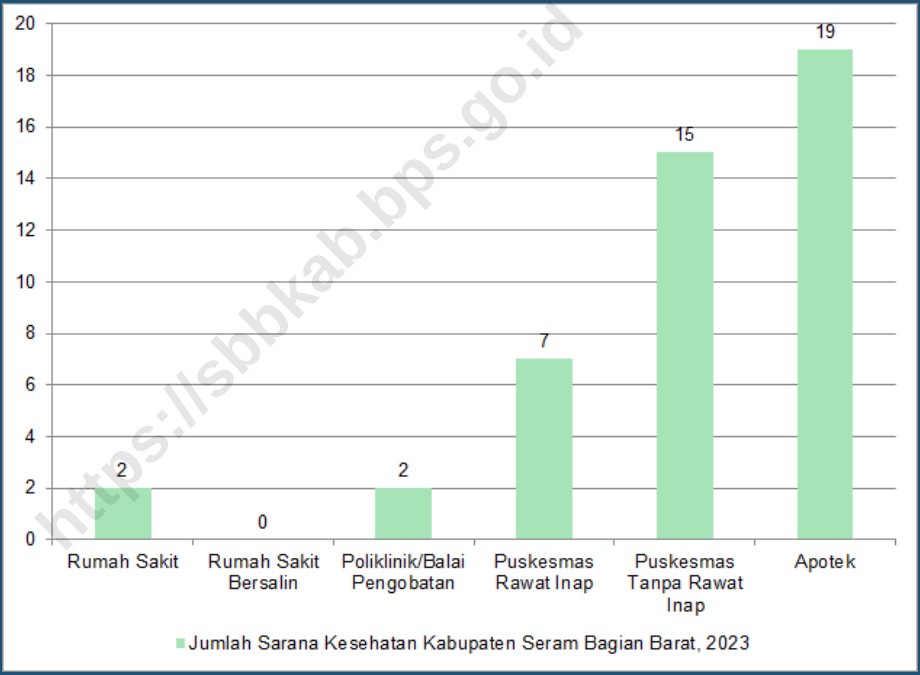

https://sbbkab.bps.go.id

Sumber/ *Source* : Dinas Kesehatan kabupaten seram Bagian Barat/
Seram Bagian Barat Regency Health Office

https://sbbkab.bps.go.id

PENJELASAN TEKNIS

1. Jalur Pendidikan di Indonesia terdiri atas 1) pendidikan formal, 2) pendidikan nonformal, dan 3) pendidikan informal yang ketiganya dapat saling melengkapi dan memperkaya (Undang-Undang No, 20 Tahun 2013 tentang Sistem Pendidikan Nasional).
2. Jenjang Pendidikan Formal terdiri atas pendidikan dasar, pendidikan menengah, dan pendidikan tinggi. Jenis pendidikan yang diajarkan mencakup pendidikan umum, kejuruan, akademik, profesi, vokasi, keagamaan, dan khusus. a. Pendidikan Dasar berbentuk Sekolah Dasar (SD) dan Madrasah Ibtidaiyah (MI) atau bentuk lain yang sederajat serta Sekolah Menengah Pertama (SMP) dan Madrasah Tsanawiyah (MTs), atau bentuk lain yang sederajat. b. Pendidikan Menengah berbentuk Sekolah Menengah Atas (SMA), Madrasah Aliyah (MA), Sekolah Menengah Kejuruan (SMK), dan Madrasah Aliyah Kejuruan (MAK), atau bentuk lain yang sederajat. c. Pendidikan Tinggi merupakan jenjang pendidikan setelah pendidikan menengah yang mencakup program pendidikan diploma, sarjana, magister spesialis, dan doktor yang diselenggarakan oleh perguruan tinggi. Perguruan tinggi dapat

TECHNICAL NOTES

1. *Education in Indonesia consists of 1) formal education, 2) nonformal education, and 3) informal education, the three of which can complement and enrich each other (Law No. 20 of 2013 concerning the National Education System).*
2. *The formal education level consists of basic education, secondary education, and higher education. The types of education taught include general, vocational, academic, professional, vocational, religious, and special education. a. Basic education takes the form of Elementary Schools (SD) and Madrasah Ibtidaiyah (MI) or other equivalent forms as well as Junior High Schools (SMP) and Madrasah Tsanawiyah (MTs), or other equivalent forms. b. Secondary education is in the form of Senior High School (SMA), Madrasah Aliyah (MA), Vocational High School (SMK), and Vocational Madrasah Aliyah (MAK), or other equivalent forms. c. Higher Education is the level of education after secondary education which includes diploma, undergraduate, masters, specialist and doctoral education programs organized by universities. Higher education can take the form of an academy, polytechnic, high school, institute or university.*
3. *Hospital is a place for health checkup and treatment, usually*

https://ebhm.bps.go.id

berbentuk akademi, politeknik, sekolah tinggi, institut, atau universitas.

3. Rumah Sakit adalah tempat pemeriksaan dan perawatan kesehatan, biasanya berada di bawah pengawasan dokter/ tenaga medis, yang melayani penderita yang sakit untuk berobat rawat jalan atau rawat inap.
4. Puskesmas (Pusat Kesehatan Masyarakat) adalah unit pelaksana teknis dinas kesehatan kabupaten/ kota yang mempunyai fungsi utama sebagai penyelenggara pelayanan kesehatan tingkat pertama. Wilayah kerja puskesmas maksimal adalah satu kecamatan dan untuk dapat menjangkau wilayah kerjanya, puskesmas mempunyai jaringan pelayanan yang meliputi unit Puskesmas Pembantu (Pustu), unit Puskesmas Keliling (Puskel), dan unit bidan desa/komunitas (Peraturan Menteri Kesehatan RI No, 75 Tahun 2014 Tentang Pusat Kesehatan Masyarakat).
5. Imunisasi adalah memasukkan kuman atau racun penyakit tertentu yang sudah dilemahkan (vaksin) ke dalam tubuh dengan cara disuntik atau diminum (diteteskan dalam mulut) dengan maksud agar terjadi kekebalan tubuh terhadap penyakit tersebut.
6. BCG (Bacillus Calmette Guerin)

under the supervision of a doctor/ medical personnel, serving sick sufferers for outpatient or inpatient treatment.

4. *The Community Health Center (Pusat Kesehatan Masyarakat) is a technical implementation unit for the district/city health office which has the main function of providing first level health services. The maximum work area for a puskesmas is one sub-district and to be able to reach its work area, the puskesmas has a service network that includes auxiliary health center units (Pustu), mobile health center units (Puskel), and village/community midwives units (Regulation of the Minister of Health of the Republic of Indonesia No. 75 of 2014 About Community Health Centers).*
5. *Immunization is the introduction of weakened germs or poisons of certain diseases (vaccine) into the body by injection or drinking (dropped in the mouth) with the intention of developing immunity against the disease.*
6. *BCG (Bacillus Calmette Guerin) is a vaccination to prevent tuberculosis, given to newborns or children, by injection into the skin at the base of the upper arm. The injection site will then form a small protrusion of scar tissue on the skin of the upper arm. The BCG injection is given to the child 1 time.*
7. *DPT (Diphtheria, Pertussis, Tetanus) is a vaccine to prevent Diphtheria,*

https://huamualbes.go.id

merupakan vaksinasi untuk mencegah penyakit TBC, diberikan pada bayi baru lahir atau anak, dengan suntikan pada kulit pangkal lengan atas. Bekas suntikan kemudian akan membentuk tonjolan kecil jaringan parut pada kulit lengan atas, Suntikan BCG diberikan kepada anak sebanyak 1 kali.

7. DPT (Difteri, Pertussis, Tetanus) merupakan vaksin untuk mencegah penyakit Difteri, Pertussis, dan Tetanus yang diberikan pada bayi berumur 3 bulan ke atas, dengan suntikan pada paha, diulang 1 bulan dan 2 bulan kemudian, sehingga suntikan imunisasi DPT lengkap pada balita berjumlah 3 kali (kadang-kadang selang waktu antar suntikan bisa lebih dari 1 bulan).

Pertussis and Tetanus which is given to infants aged 3 months and over, with an injection in the thigh, repeated 1 month and 2 months later, so that the complete DPT immunization injection in toddlers is 3 times (sometimes the interval between injections can be more than 1 month).

https://sbbkab.bps.go.id

ULASAN

Dalam kecamatan Huamual terdapat 96 sarana pendidikan, yang terdiri dari 34 Sekolah Dasar (SD) dan 13 Madrasah Ibtidaiyah (MI), 20 Sekolah Menengah Pertama (SMP) dan 10 Madrasah Tsanawiyah, 12 Sekolah Menengah Atas (SMA), 2 Sekolah Menengah Kejuruan (SMK) dan 5 Madrasah Aliyah (MA)

Rumah sakit merupakan salah satu prasarana kesehatan yang paling vital, di Kabupaten Seram Bagian Barat ada 2 unit rumah sakit yang telah berdiri dan aktif, yaitu di kecamatan Seram Barat dan kecamatan Huamual Belakang. Sarana kesehatan lain yang tidak kalah penting adalah Pusat Kesehatan Masyarakat (Puskesmas). Menurut dinas kesehatan kabupaten Seram Bagian Barat tahun 2023 tercatat sebanyak 2 unit Puskesmas dengan Rawat Inap dan 2 unit Puskesmas Tanpa Rawat Inap berada di kecamatan Huamual.

DESCRIPTION

In the Huamual *district there are 96 educational facilities, consist of 34 elementary schools and* 13 Madrasah Ibtidaiyah (MI)*, 20 middle schools and* 10 Madrasah Tsanawiyah*, 12 high schools , 2 Vocational High Schools and 5 Madrasah Aliyah (MA).*

Hospitals are one of the most vital health infrastructure, in Seram Bagian Barat Regency there are 2 hospital units that have been established and are active, namely in Seram Barat district and Huamual Belakang district. Another health facility that is no less important is the Community Health Center (Puskesmas). According to the Seram Bagian Barat Health Service, in 2023, 2 unit of inpatient and 2 unit non-inpatient health center in the Huamual district.

https://sbbkab.bps.go.id

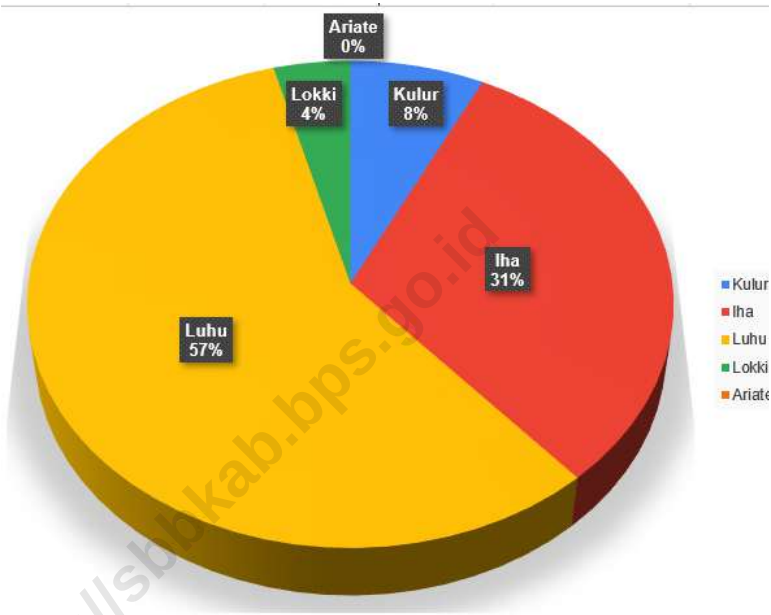

https://sbbkab.bps.go.id

Sumber/*Source* : Dinas Kesehatan Kabupaten Seram Bagian Barat/ *Seram Bagian Barat Regency Health Office*

Gambar **4.1**
Figures

Persentase Warga Penderita Kekurangan Gizi Menurut Desa/ Kelurahan di Kecamatan Huamual, 2023
Percentage of People with Malnutrition by Villages/ Kelurahan in Huamual District, 2023

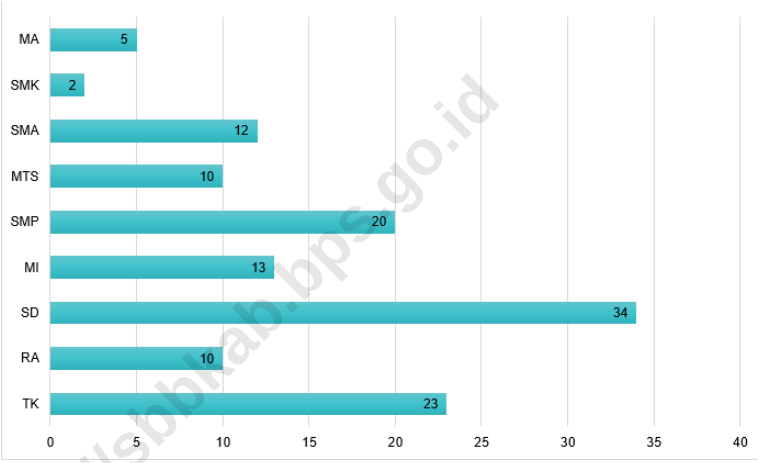

https://sobikab.bps.go.id

Sumber/*Source* : Badan Pusat Statistik, Pendataan Potensi Desa (Podes)/*BPS-Statistics Indonesia, Village Potential Data Collecting*.

Gambar 4.2
Figures

Banyaknya Fasilitas Sekolah Menurut Tingkat Pendidikan di Kecamatan Huamual, 2023
Number of Educational Facilities by Educational Level in Huamual District, 2023

4.1 PENDIDIKAN
EDUCATION

Tabel 4.1.1 / ***Table***
Banyaknya Desa[1]/Kelurahan yang Memiliki Fasilitas Sekolah Menurut Tingkat Pendidikan di Kecamatan Huamual, 2021–2023
Number of Villages[1]/Kelurahan Having Educational Facilities by Educational Level in Huamual District, 2021–2023

Tingkat Pendidikan *Educational Level*	2021[2]	2022[3]	2023[3]
(1)	(2)	(3)	(4)
Sekolah Dasar (SD) *Primary School*	5	5	5
Madrasah Ibtidaiyah (MI) *Madrasah Ibtidaiyah*	1	1	1
Sekolah Menengah Pertama (SMP) *Junior High School*	3	3	3
Madrasah Tsanawiyah (MTs) *Madrasah Tsanawiyah (MTs)*	1	1	1
Sekolah Menengah Atas (SMA) *Senior High School*	2	2	2
Sekolah Menengah Kejuruan (SMK) *Vocational High School*	1	1	1
Madrasah Aliyah (MA) *Madrasah Aliyah*	-	-	-
Akademi/Perguruan Tinggi *Academy/University*	-	-	-

https://sbbkab.bps.go.id

Catatan/*Note*: [1] Desa pada tabel ini termasuk Unit Permukiman Transmigrasi (UPT) yang masih dibina oleh kementerian terkait/ *Villages in this table include Transmigration Settlement Unit which is still fostered by the relevant ministries.*

Sumber/*Source*: [2] Badan Pusat Statistik, Pendataan Potensi Desa (Podes)/*BPS-Statistics Indonesia, Village Potential Data Collecting*
[3] Kementerian Pendidikan, Kebudayaan, Riset, dan Teknologi, Sistem Data Pokok Pendidikan, data semester ganjil laporan sampai dengan 30 November 2022/*Ministry of Education, Culture, Research, and Technology, Basic Education Data System, odd semester report data up to 30 November 2022*

Tabel 4.1.2 *Table*

Jumlah Sekolah Menurut Tingkat Pendidikan di Kecamatan Huamual, 2023/2024
Number of Schools by Educational Level in Huamual District, 2023/2024

Tingkat Pendidikan *Educational Level*	Negeri/*Public*	Swasta/*Private*	Jumlah/*Total*
(1)	(2)	(3)	(4)
Taman Kanak-Kanak (TK)[1] *Kindergarten[1]*	-	23	23
Raudatul Athfal (RA)[2] *Raudatul Athfal (RA)[2]*	-	10	10
Sekolah Dasar (SD)[4] *Elementary Schools[4]*	32	2	34
Madrasah Ibtidaiyah (MI)[2] *Madrasah Ibtidaiyah (MI)[2]*	1	12	13
Sekolah Menengah Pertama (SMP)[4] *Junior High Schools[4]*	17	3	20
Madrasah Tsanawiyah (MTs)[2] *Madrasah Tsanawiyah (MTs)[2]*	-	10	10
Sekolah Menengah Atas (SMA)[4] *Senior High Schools[4]*	8	4	12
Sekolah Menengah Kejuruan (SMK)[4] *Vocational High Schools[4]*	2	-	2
Madrasah Aliyah (MA)[2] *Madrasah Aliyah (MA)[2]*	-	5	5

https://sbhkab.bps.go.id

Catatan/*Note*: [3] Seluruh Raudatul Athfal (RA) berstatus swasta/*All Raudatul Athfal (RA) are private*

Sumber/*Source*: [1] Kementerian Pendidikan, Kebudayaan, Riset, dan Teknologi; https://dapo.kemdikbud.go.id/sp; data semester genap per tanggal 3 September 2024 /*Ministry of Education, Culture, Research, and Technology; https://dapo.kemdikbud.go.id/sp; even semester data as of 3 September 2024*

[2] Kementerian Agama, EMIS, data semester genap laporan sampai dengan 30 Juni 2024/*Ministry of Religious Affairs, EMIS, odd semester report data up to 30 June 2024*

[4] Kementerian Pendidikan, Kebudayaan, Riset, dan Teknologi; Sistem Data Pokok Pendidikan; data semester ganjil laporan sampai dengan 30 November 2023/*Ministry of Education, Culture, Research, and Technology; Basic Education Data System; odd semester report data up to 30 November 2023*

Tabel 4.1.3
Table

Jumlah Guru Menurut Tingkat Pendidikan di Kecamatan Huamual, 2023/2024
Number of Teachers by Educational Level in Huamual District, 2023/2024

Tingkat Pendidikan *Educational Level*	Negeri/*Public*	Swasta/*Private*	Jumlah/*Total*
(1)	(2)	(3)	(4)
Taman Kanak-Kanak (TK)[1] *Kindergarten[1]*	-	34	34
Raudatul Athfal (RA)[2] *Raudatul Athfal (RA)[2]*	-	63	63
Sekolah Dasar (SD)[4] *Elementary Schools[4]*	290	8	298
Madrasah Ibtidaiyah (MI)[2] *Madrasah Ibtidaiyah (MI)[2]*	45	179	224
Sekolah Menengah Pertama (SMP)[4] *Junior High Schools[4]*	185	39	224
Madrasah Tsanawiyah (MTs)[2] *Madrasah Tsanawiyah (MTs)[2]*	0	167	167
Sekolah Menengah Atas (SMA)[4] *Senior High Schools[4]*	106	68	174
Sekolah Menengah Kejuruan (SMK)[4] *Vocational High Schools[4]*	19	-	19
Madrasah Aliyah (MA)[2] *Madrasah Aliyah (MA)[2]*	-	121	121

https://sbbkab.bps.go.id

Catatan/*Note*:
[3] Seluruh Raudatul Athfal (RA) berstatus swasta/*All Raudatul Athfal (RA) are private*
[5] Jumlah guru termasuk kepala sekolah dan guru/*The total of teachers including headmaster and teacher.*

Sumber/*Source*:
[1] Kementerian Pendidikan, Kebudayaan, Riset, dan Teknologi; https://dapo.kemdikbud.go.id/sp; data semester genap per tanggal 3 September 2024 /*Ministry of Education, Culture, Research, and Technology; https://dapo.kemdikbud.go.id/sp; even semester data as of 3 September 2024*
[2] Kementerian Agama, EMIS, data semester genap laporan sampai dengan 30 Juni 2024/*Ministry of Religious Affairs, EMIS, odd semester report data up to 30 June 2024*
[4] Kementerian Pendidikan, Kebudayaan, Riset, dan Teknologi; Sistem Data Pokok Pendidikan; data semester ganjil laporan sampai dengan 30 November 2023/*Ministry of Education, Culture, Research, and Technology; Basic Education Data System; odd semester report data up to 30 November 2023*

Tabel 4.1.4 / *Table*

Jumlah Murid Menurut Tingkat Pendidikan di Kecamatan Huamual, 2022/2023 dan 2023/2024
Number of Pupils by Educational Level in Huamual District, 2022/2023 and 2023/2024

Tingkat Pendidikan *Educational Level*	Negeri/*Public*	Swasta/*Private*	Jumlah/*Total*
(1)	(2)	(3)	(4)
Taman Kanak-Kanak (TK)[1] *Kindergarten[1]*	-	753	753
Raudatul Athfal (RA)[2] *Raudatul Athfal (RA)[2]*	-	463	463
Sekolah Dasar (SD)[4] *Elementary Schools[4]*	3.987	66	4.053
Madrasah Ibtidaiyah (MI)[2] *Madrasah Ibtidaiyah (MI)[2]*	285	1362	1.647
Sekolah Menengah Pertama (SMP)[4] *Junior High Schools[4]*	1.359	355	1.714
Madrasah Tsanawiyah (MTs)[2] *Madrasah Tsanawiyah (MTs)[2]*	-	731	731
Sekolah Menengah Atas (SMA)[4] *Senior High Schools[4]*	788	699	1.487
Sekolah Menengah Kejuruan (SMK)[4] *Vocational High Schools[4]*	90	-	90
Madrasah Aliyah (MA)[2] *Madrasah Aliyah (MA)[2]*	-	462	462

https://sbbokab.bps.go.id

Catatan/*Note*: [3] Seluruh Raudatul Athfal (RA) berstatus swasta/*All Raudatul Athfal (RA) are private*

Sumber/*Source*: [1] Kementerian Pendidikan, Kebudayaan, Riset, dan Teknologi; https://dapo.kemdikbud.go.id/sp; data semester genap per tanggal 3 September 2024 /*Ministry of Education, Culture, Research, and Technology; https://dapo.kemdikbud.go.id/sp; even semester data as of 3 September 2024*

[2] Kementerian Agama, EMIS, data semester genap laporan sampai dengan 30 Juni 2024/*Ministry of Religious Affairs, EMIS, odd semester report data up to 30 June 2024*

[4] Kementerian Pendidikan, Kebudayaan, Riset, dan Teknologi; Sistem Data Pokok Pendidikan; data semester ganjil laporan sampai dengan 30 November 2023/*Ministry of Education, Culture, Research, and Technology; Basic Education Data System; odd semester report data up to 30 November 2023*

4.2 KESEHATAN
HEALTH

Tabel 4.2.1 / ***Table***
Banyaknya Desa[1]/Kelurahan yang Memiliki Sarana Kesehatan Menurut Jenis Sarana Kesehatan di Kecamatan Huamual, 2021–2023
Number of Villages[1]/Kelurahan Health Facilities by Type of Health Facilities in Huamual District, 2021–2023

Jenis Sarana Kesehatan *Type of Health Facilities*	2021[2]	2022[3]	2023[3]
(1)	(2)	(3)	(4)
Rumah Sakit *Hospital*	-	-	-
Rumah Sakit Bersalin *Maternity Hospital*	-	-	-
Poliklinik/Balai Pengobatan *Polyclinic*	-	-	-
Puskesmas Rawat Inap *Public Health Center with Inpatient Care*	3	3	2
Puskesmas Tanpa Rawat Inap *Public Health Center without Inpatient Care*	3	3	2
Apotek *Pharmacy*	-	-	1

Catatan/*Note*: [1] Desa pada tabel ini termasuk Unit Permukiman Transmigrasi (UPT) yang masih dibina oleh kementerian terkait/ *Villages in this table include Transmigration Settlement Unit which is still fostered by the relevant ministries.*

Sumber/*Source*: [2] Badan Pusat Statistik, Pendataan Potensi Desa (Podes)/*BPS-Statistics Indonesia, Village Potential Data Collecting*
[3] Dinas Kesehatan Kabupaten Seram Bagian Barat/ *Seram Bagian Barat Regency Health Office*

https://sbbrab.bps.go.id

Tabel 4.2.2
Table

Banyaknya Warga Penderita Kekurangan Gizi Menurut Desa/Kelurahan di Kecamatan Huamual, 2023
Number of People with Malnutrition by Villages/Kelurahan in Huamual District, 2023

Desa/Kelurahan *Village/Kelurahan*	2023
(1)	(2)
Kulur	7
Iha	30
Luhu	55
Lokki	4
Ariate	-
Kecamatan Huamual	96

https://sbbkab.bps.go.id

Catatan/*Note*: ...
Sumber/*Source*: Dinas Kesehatan Kabupaten Seram Bagian Barat/ *Seram Bagian Barat Regency Health Office*

4.3 PERUMAHAN DAN LINGKUNGAN
HOUSING AND ENVIRONMENT

Tabel / *Table* 4.3.1 **Banyaknya Desa[1]/Kelurahan Menurut Sumber Air Minum Sebagian Besar Keluarga di Kecamatan Huamual, 2021–2023**
Number of Villages[1]/Kelurahan by Drinking Water Source of Majority Family in Huamual District, 2021–2023

Sumber Air Minum *Source of Drinking Water*	2021[2]	2022[2]	2023[3]
(1)	(2)	(3)	(4)
Air Kemasan Bermerk/*Branded Bottled Water*	-	-	...
Air Isi Ulang/*Refil Water*	-	-	...
Leding Dengan Meteran/*Metered Piped Water*	-	-	...
Leding Tanpa Meteran/*Non Metered Piped Water*	-	-	...
Sumur Bor atau Pompa/*Artesian Well or Pumped Water*	-	-	...
Sumur/*Well*	-	-	...
Mata Air/*Spring*	5	5	...
Sungai/Danau/Kolam/ Waduk/Situ/ Embung/Bendungan/*River/Lake/Pond/ Reservoir/Dam*	-	-	...
Air Hujan/*Rainwater*	-	-	...
Lainnya/*Others*	-	-	...

Catatan/*Note*: [1] Desa pada tabel ini termasuk Unit Permukiman Transmigrasi (UPT) yang masih dibina oleh kementerian terkait/ *Villages in this table include Transmigration Settlement Unit which is still fostered by the relevant ministries.*

Sumber/*Source*: [2] Badan Pusat Statistik, Pendataan Potensi Desa (Podes)/*BPS-Statistics Indonesia, Village Potential Data Collecting*
[3] Data Tidak Tersedia

https://sulbkab.bps.go.id

Tabel 4.3.2
Table

Banyaknya Keluarga Menurut Desa/Kelurahan dan Jenis Pengguna Listrik di Kecamatan Huamual, 2023
Number of Family by Villages/Kelurahan and Type of Electricity Consumer in Huamual District, 2023

Desa/Kelurahan *Village/Kelurahan*	Pengguna Listrik *Electricity Consumer*			Bukan Pengguna Listrik *Not Electricity Consumer*
	PLN *State Electricity Company*	Non-PLN *Non-State Electricity Company*	Jumlah *Total*	
(1)	(2)	(3)	(4)	(5)
Kulur	97	...	...	...
Iha	646	...	...	...
Luhu	6.033	...	...	...
Lokki	2.893	...	...	...
Ariate	110	...	...	...
Kecamatan Huamual	9.779	...	...	...

https://sbbkab.bps.go.id

Catatan/*Note*: Data Tidak Tersedia
Sumber/*Source*: PT. Perusahaan Listrik Negara (PLN)

Tabel 4.3.3
Table

Banyaknya Desa[1]/Kelurahan Menurut Sumber Penerangan Jalan Utama Desa/Kelurahan di Kecamatan Huamual, 2021–2023
Number of Villages[1]/Kelurahan by Source of Villages/ Kelurahan's Main Street Illumination in Huamual District, 2021–2023

Sumber Penerangan Jalan Utama *Source of Main Street Illumination*	2021[2]	2022[3]	2023[3]
(1)	(2)	(3)	(4)
Listrik Pemerintah/*State Electricity*	4	4	...
Listrik Non-Pemerintah/*Non-State Electricity*	-	-	...
Non Listrik/*Non-Electric*	1	1	...

Catatan/*Note*: [1] Desa pada tabel ini termasuk Unit Permukiman Transmigrasi (UPT) yang masih dibina oleh kementerian terkait/ *Villages in this table include Transmigration Settlement Unit which is still fostered by the relevant ministries.*

Sumber/*Source*: [2] Badan Pusat Statistik, Pendataan Potensi Desa (Podes)/*BPS-Statistics Indonesia, Village Potential Data Collecting*
[3] data tidak tersedia

https://malbkab.bps.go.id

Tabel 4.3.4
Table

Banyaknya Desa[1]/Kelurahan Menurut Penggunaan Fasilitas Tempat Buang Air Besar Sebagian Besar Keluarga di Kecamatan Huamual, 2021–2023
Number of Villages[1]/Kelurahan by Toilet Facility Used by Majority Family in Huamual District, 2021–2023

Fasilitas Tempat Buang Air Besar *Toilet Facility*	2021[2]	2022[3]	2023[3]
(1)	(2)	(3)	(4)
Jamban/*Toilet*			
Sendiri/*Private*	5	5	...
Bersama/*Shared*	-	-	...
Umum/*Public*	-	-	...
Bukan Jamban/*Non-Toilet*	-	-	...
Jumlah/*Total*	**5**	**5**	...

Catatan/*Note*: [1] Desa pada tabel ini termasuk Unit Permukiman Transmigrasi (UPT) yang masih dibina oleh kementerian terkait/ *Villages in this table include Transmigration Settlement Unit which is still fostered by the relevant ministries.*

Sumber/*Source*: [2] Badan Pusat Statistik, Pendataan Potensi Desa (Podes)/*BPS-Statistics Indonesia, Village Potential Data Collecting*
[3] Data Tidak tersedia

https://sobokab.bps.go.id

Tabel 4.3.5
Table

Banyaknya Desa/Kelurahan Menurut Jenis Bahan Bakar untuk Memasak yang Digunakan Sebagian Besar Keluarga di Kecamatan Huamual, 2023
Number of Villages/Kelurahan by Type of Cooking Fuel Used by Majority Family in Huamual District, 2023

Jenis Bahan Bakar untuk Memasak *Type of Cooking Fuel*	2023
(1)	(2)
Listrik/*Electric*	...
Elpiji 5,5 kg/*Blue Gas 5.5 kg-LPG*	...
Elpiji 12 kg/*12 kg-LPG*	...
Elpiji 3 kg/*3 kg-LPG*	...
Gas Kota/*City Gas*	...
Biogas/*Biogas*	...
Minyak Tanah/*Kerosene*	...
Briket/*Briquettes*	...
Arang/*Charcoal*	...
Kayu Bakar/*Firewood*	...
Lainnya/*Others*	...
Jumlah/*Total*	**...**

Catatan/*Note*: ...
Sumber/*Source*: Data Tidak Tersedia

https://kbbkab.bps.go.id

4.4 AGAMA DAN SOSIAL LAINNYA
RELIGION AND OTHER SOCIAL AFFAIRS

Tabel 4.4.1 / ***Table***
Jumlah Tempat Peribadatan Menurut Desa/Kelurahan di Kecamatan Huamual, 2023
Number of Worship Places by Villages/Kelurahan in Huamual District, 2023

Desa/Kelurahan *Village/Kelurahan*	Masjid *Mosque*	Mushola *Pray Room*	Gereja Protestan *Protestant Church*	Gereja Katholik *Catholic Church*	Pura *Temple*	Vihara
(1)	(2)	(3)	(4)	(5)	(6)	(7)
Kulur	1	-	...	...	...	...
Iha	6	3	...	...	...	...
Luhu	23	9	...	...	...	...
Lokki	9	6	...	...	...	...
Ariate	-	-	...	...	...	...
Kecamatan Huamual	39	18	5	1	...	...

https://sbbkab.bps.go.id

Catatan/*Note*: ...
Sumber/*Source*: Kementrian Agama Kabupaten Seram Bagian Barat/ *Seram Bagian Barat Regency Ministry of Religion*

Tabel 4.4.2
Table

Banyaknya Kejadian Bencana Alam Menurut Desa/ Kelurahan dan Jenis Bencana Alam di Kecamatan Huamual, 2023
Number of Natural Disaster Events by Villages/Kelurahan and Type of Natural Disaster in Huamual District, 2023

Desa/Kelurahan *Village/Kelurahan*	Gempa Bumi *Earthquake*	Tsunami *Tsunami*	Gunung Meletus *Volcanic Eruption*	Tanah Longsor *Landslide*
(1)	(2)	(3)	(4)	(5)
Kulur	-	-	-	-
Iha	-	-	-	-
Luhu	-	-	-	1
Lokki	-	-	-	1
Ariate	-	-	-	-
Kecamatan Huamual	-	-	-	2

https://sbbkab.bps.go.id

Lanjutan Tabel/*Continued Table* 4.4.2

Desa/Kelurahan *Village/Kelurahan*	Banjir *Floods*	Banjir Bandang *Flash Floods*	Kekeringan *Drought*	Kebakaran Hutan dan Lahan *Forest and Land Fires*
(1)	(6)	(7)	(8)	(9)
Kulur	-	-	-	-
Iha	-	-	-	-
Luhu	2	-	-	-
Lokki	3	2	-	-
Ariate	-	-	-	-
Kecamatan Huamual	5	2	-	-

https://sbbkab.bps.go.id

Lanjutan Tabel/*Continued Table* 4.4.2

Desa/Kelurahan *Village/Kelurahan*	Angin Puyuh/ Puting Beliung/ Topan *Tornado/Typhoon*	Gelombang Pasang *Tidal Wave*	Abrasi *Abrasion*
(1)	(10)	(11)	(12)
Kulur	-	-	-
Iha	-	-	-
Luhu	1	-	-
Lokki	-	-	-
Ariate	-	-	-
Kecamatan Huamual	1	-	-

https://sbbkab.bps.go.id

Catatan/*Note*: ...
Sumber/*Source*: Badan Penanggulangan Bencana Daerah Kabupaten Seram Bagian Barat/ *Seram Bagian Barat Regency Regional Disaster Management Agency*

Tabel 4.4.3
Table

Banyaknya Korban Jiwa Akibat Bencana Alam Menurut Desa/Kelurahan dan Jenis Bencana Alam di Kecamatan Huamual, 2023
Number of Fatalities Due to Natural Disasters by Villages/ Kelurahan and Type of Natural Disaster in Huamual District, 2023

Desa/Kelurahan *Village/Kelurahan*	Gempa Bumi *Earthquake*	Tsunami *Tsunami*	Gunung Meletus *Volcanic Eruption*	Tanah Longsor *Landslide*
(1)	(2)	(3)	(4)	(5)
Kulur	-	-	-	-
Iha	-	-	-	-
Luhu	-	-	-	14
Lokki	-	-	-	404
Ariate	-	-	-	-
Kecamatan Huamual	-	-	-	418

https://sbbkab.bps.go.id

Lanjutan Tabel/*Continued Table* 4.4.3

Desa/Kelurahan *Village/Kelurahan*	Banjir *Floods*	Banjir Bandang *Flash Floods*	Kekeringan *Drought*	Kebakaran Hutan dan Lahan *Forest and Land Fires*
(1)	(6)	(7)	(8)	(9)
Kulur	-	-	-	-
Iha	-	-	-	-
Luhu	64	-	-	-
Lokki	1.344	604	-	-
Ariate	-	-	-	-
Kecamatan Huamual	1.408	604	-	-

https://sbbkab.bps.go.id

Lanjutan Tabel/*Continued Table* 4.4.3

Desa/Kelurahan *Village/Kelurahan*	Angin Puyuh/ Puting Beliung/ Topan *Tornado/Typhoon*	Gelombang Pasang *Tidal Wave*	Abrasi *Abrasion*
(1)	(10)	(11)	(12)
Kulur	-	-	-
Iha	-	-	-
Luhu	1	-	-
Lokki	-	-	-
Ariate	-	-	-
Kecamatan Huamual	1	-	-

https://sbbkab.bps.go.id

Catatan/*Note*: ...
Sumber/*Source*: Badan Penanggulangan Bencana Daerah Kabupaten Seram Bagian Barat/ *Seram Bagian Barat Regency Regional Disaster Management Agency*

Tabel 4.4.4
Table

Keberadaan Fasilitas/Upaya Antisipasi/Mitigasi Bencana Alam Menurut Desa/Kelurahan di Kecamatan Huamual, 2023
Existence of Facilities/Efforts for Anticipation/Mitigation of Natural Disasters by Villages/Kelurahan by Villages/Kelurahan in Huamual District, 2023

Desa/Kelurahan *Village/Kelurahan*	Sistem Peringatan Dini Bencana Alam *Natural Disaster Early Warning System*	Sistem Peringatan Dini Khusus Tsunami *Tsunami Early Warning System*	Perlengkapan Keselamatan *Safety Equipment*
(1)	(2)	(3)	(4)
Kulur	...	...	...
Iha	...	...	...
Luhu	...	...	...
Lokki	...	...	...
Ariate	...	...	...
Kecamatan Huamual	...	...	...

https://sbbkab.bps.go.id

Lanjutan Tabel/*Continued Table* 4.4.4

Desa/Kelurahan *Village/Kelurahan*	Rambu-Rambu dan Jalur Evakuasi Bencana *Sign and Evacuation Route*	Pembuatan, Perawatan, atau Normalisasi: Sungai, Kanal, Tanggul, Parit, Drainase, Waduk, Pantai, dll *Manufacture, Maintenance, or Normalization: Rivers, Canals, Embankment, etc*
(1)	(5)	(6)
Kulur	...	...
Iha	...	...
Luhu	...	...
Lokki	...	...
Ariate	...	...
Kecamatan Huamual	...	...

https://sbbkab.bps.go.id

Catatan/*Note*: Data tidak tersedia
Sumber/*Source*: ...

Tabel 4.4.5
Table

Banyaknya Desa/Kelurahan yang Memiliki Kelompok Kegiatan Olahraga Menurut Jenis Olahraga dan Ketersedian Fasilitas/Lapangan Olahraga di Kecamatan Huamual, 2023
Number of Villages/Kelurahan Having Sport Activities Groups by Type of Sport and Availability of Sport Facilities/ Fields in Huamual District, 2023

Jenis Olahraga *Type of Sport*	Kondisi Fasilitas/Lapangan Olahraga *Condition of Sport Facilities/Fields*			Tidak Ada Fasilitas/ Lapangan Olahraga *No Sport Facilities/ Fields*
	Baik	Rusak Sedang	Rusak Parah	
(1)	(2)	(3)	(4)	(5)
Sepak Bola/*Soccer*	2	-	-	-
Bola Voli/*Volley Ball*	1	-	-	-
Bulu Tangkis/*Badminton*	-	-	-	-
Bola Basket/*Basket Ball*	-	-	-	-
Tenis Lapangan/*Court Tennis*	-	-	-	-
Tenis Meja/*Table Tennis*	1	-	-	-
Futsal	-	-	-	-
Renang/*Swimming*	-	-	-	-
Bela Diri/ *Martial Arts*	-	-	-	-
Bilyard/ *Billiards*	-	-	-	-
Fitnes, Aerobik, dll/*Fitness, Aerobics, etc*	-	-	-	-
Lainnya/*Others*	-	-	-	-

Catatan/*Note*: ...
Sumber/*Source*: Dinas Pemberdayaan Masyarakat dan Desa Kabupaten Seram Bagian Barat/ *Seram Bagian Barat Regency Community Empowerment and Village*

https://sbbkab.bps.go.id

https://sbbkab.bps.go.id

05

PERTANIAN
AGRICULTURE

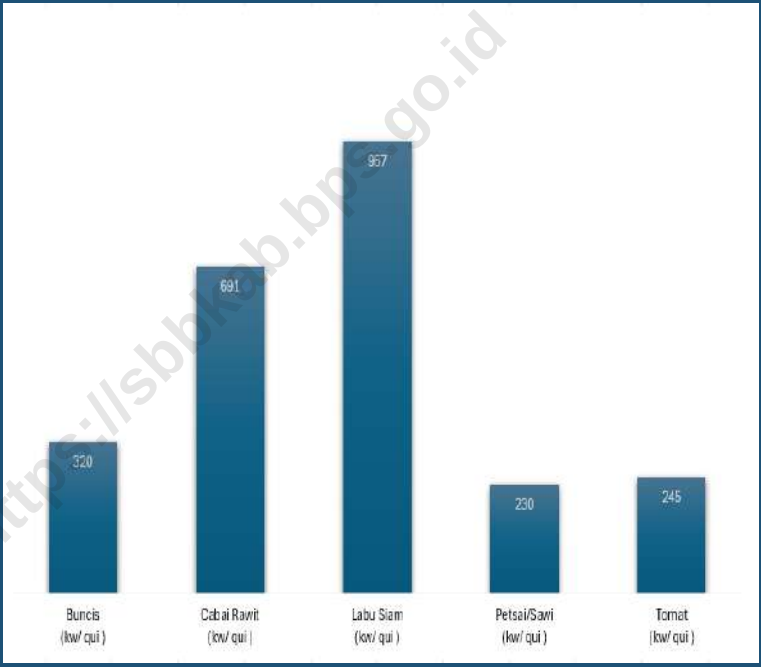

Produksi 4 Tanaman Sayuran dan Buah-buahan Semusim Unggulan (Produksi Terbesar) Menurut Jenis Tanaman di Kecamatan Huamual (kuintal), 2023

Sumber/*Source* : Badan Pusat Statistik, Statistik Pertanian Hortikultura SPH-SBS/*BPS-Statistics Indonesia, Agricultural Statistic for Horticulture SPH-SBS*

https://sbbkab.bps.go.id

PENJELASAN TEKNIS

1. Tanaman sayuran semusim adalah tanaman sumber vitamin, garam mineral dan lain-lain yang dikonsumsi dari bagian tanaman yang berupa daun, bunga, buah, dan umbinya, yang berumur kurang dari satu tahun.
2. Tanaman buah-buahan semusim adalah tanaman sumber vitamin, garam mineral, dan lain-lain yang dikonsumsi dari bagian tanaman yang berupa buah, berumur kurang dari satu tahun, tidak berbentuk pohon/rumpun tetapi menjalar dan berbatang lunak.
3. Tanaman buah-buahan tahunan adalah tanaman sumber vitamin, garam mineral, dan lain-lain yang dikonsumsi dari bagian tanaman yang berupa buah dan merupakan tanaman tahunan.
4. Tanaman sayuran tahunan adalah tanaman sumber vitamin, garam mineral, dan lain-lain yang dikonsumsi dari bagian tanaman yang berupa daun dan atau buah yang berumur lebih dari satu tahun.
5. Luas panen tanaman hortikultura adalah luas tanaman sayuran, buah-buahan, biofarmaka, dan tanaman hias yang diambil hasilnya/dipanen pada periode pelaporan.
6. Luas panen untuk tanaman sayuran adalah luas tanaman yang dipanen sekaligus/habis/ dibongkar dan luas tanaman

TECHNICAL NOTES

1. *Seasonal vegetable plants are plants that are a source of vitamins,mineral salts and others which are consumed from plant parts in the form of leaves, flowers, fruit and tubers, which are less than one year old.*
2. *Seasonal fruit plants are plants thatare a source of vitamins, mineral salts, etc., which are consumedfrom plant parts in the form of fruit, less than one year old, not in the form of a tree/clump but spreading and having soft stems.*
3. *Annual fruit plants are plants thatare a source of vitamins, mineral salts, etc., which are consumedfrom the part of the plant in the form of fruit and are annual plants.*
4. *Annual vegetable plants are plants that are a source of vitamins, mineral salts, etc., which are consumed from plant parts in the form of leaves and or fruit that are more than one year old.*
5. *The harvested area of horticultural crops is the area of vegetables, fruits, biopharmaceuticals and ornamental plants harvested/ harvested during the reporting period.*
6. *The harvested area for vegetable crops is the area of the plants that are harvested at once/ used up/ disassembled and the area of the plants that are harvested many times (more than once)/ not yet*

https://bhp.bps.go.id

yang dipanen berkali-kali (lebih dari satu kali)/ belum habis.

7. Tanaman yang dipanen sekaligus/ habis/ dibongkar adalah tanaman yang sehabis Panen langsung dibongkar/ dicabut, terdiri dari bawang merah, bawang putih, bawang daun, kentang, kol/ Kubis, kembang kol, petsai/ sawi, wortel, lobak, dan kacang merah.
8. Tanaman yang dipanen berkali-kali (lebih dari satu kali)/ belum habis adalah tanaman yang pemanenannya lebih dari satu kali dan biasanya dibongkar apabila panenan terakhir sudah tidak memadai lagi, terdiri dari: kacang panjang, cabe besar, cabe rawit, jamur, tomat, terung, buncis, ketimun, labu siam, kangkung, bayam, melon, semangka, dan blewah.
9. Produksi hortikultura adalah hasil menurut bentuk produk dari setiap tanaman sayuran, buahbuahan, biofarmaka dan tanaman hias yang diambil berdasarkan luas yang dipanen/ tanaman yang menghasilkan pada bulan/ triwulan laporan.

used up.

7. *Plants that are harvested at once/ used/disassembled are plants that are immediately disassembled/ removed after harvest, consisting of shallots, garlic, leeks, potatoes, cabbage/ cabbage, cauliflower, Chinese cabbage/ Chinese cabbage, carrots, radishes, and red beans.*
8. *Plants that have been harvested many times (more than once)/ not finished are plants that have been harvested more than once and are usually dismantled when the last harvest is no longer sufficient, consisting of: long beans, large chilies, bird's eye chilies, mushrooms, tomatoes, eggplant, green beans, cucumber, chayote, kale, spinach, melon, watermelon and cantaloupe.*
9. *Horticultural production is the yield according to the product form of each vegetable, fruit, biopharmaceutical and ornamental plant taken based on the area harvested/ plants producing in the reporting month/ quarter.*

http://statkab.bps.go.id

ULASAN

Kecamatan Huamual di tahun 2023 memiliki beberapa komoditas tanaman yang berproduksi. Untuk tanaman sayur dan buah buahan semusim diantaranya, terung, cabai rawit, tomat, dan kangkung.

Tanaman sayur dan buah semusim yang memiliki luas panen terbesar adalah komoditas Cabai Rawit, yaitu 9 ha dan memiliki produksi sebesar 691 kuintal. Untuk tanaman buah-buahan dan sayuran tahunan diantaranya, mangga, durian, jeruk siam, pisang, dan pepaya. Produksi terbesar di tahun 2023 ada pada komoditas pisang, yaitu 841 kuintal.

DESCRIPTION

In 2023, the Huamual District will have several crop commodities in production. Seasonal vegetable and fruit crops include eggplant, cayenne pepper, tomato, and water spinach.

The annual vegetable and fruit crop that has the largest harvested area is kale, namely Cayenne Pepper 6 ha and th production 691 quintals. Annual fruit and vegetable crops include manggo, durian, tangerine, banana, and papaya. The largest production in 2023 will be in the banana commodity, namely 841 quintals.

https://sbbkab.bps.go.id

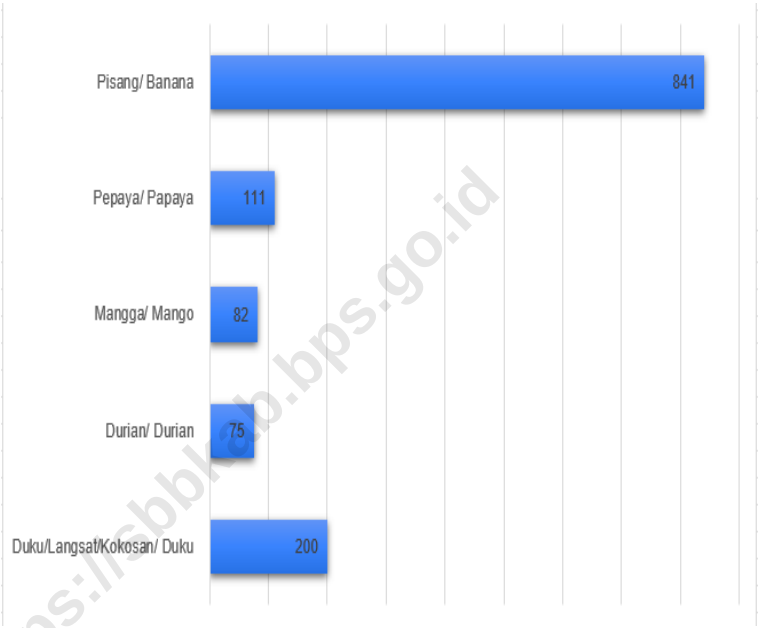

https://sbbkab.bps.go.id

Sumber/*Source* : Badan Pusat Statistik, Statistik Pertanian Hortikultura SPH-SBS/*BPS-Statistics Indonesia, Agricultural Statistic for Horticulture SPH-SBS*

Gambar 5.1
Figures

Produksi 5 Buah-buahan Tahunan Unggulan (Produksi terbesar) Menurut Jenis Tanaman di Kecamatan Huamual (kuintal), 2023
Production of Top 5 (in production)Fruits by Kind of Plant in Huamual District (quintal), 2023

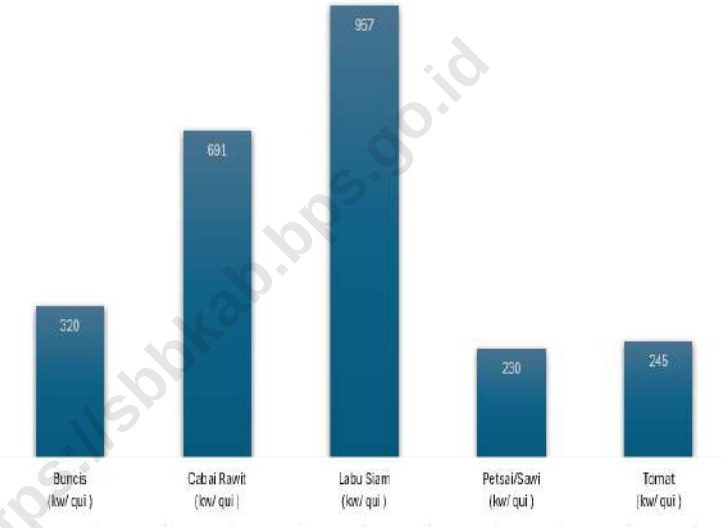

https://sbbkab.bps.go.id

Sumber/*Source* : Badan Pusat Statistik, Statistik Pertanian Hortikultura SPH-SBS/*BPS-Statistics Indonesia, Agricultural Statistic for Horticulture SPH-SBS*

Gambar 5.2
Figures

Produksi 4 Tanaman Sayuran dan Buah-buahan Semusim Unggulan (Produksi Terbesar) Menurut Jenis Tanaman di Kecamatan Huamual (kuintal), 2023
Production of Top 4 Seasonal Vegetables and Fruits (top 4 in production) by Kind of Plant in Huamual District (quintal), 2023

Tabel 5.1
Table

Luas Panen Tanaman Sayuran dan Buah-buahan Semusim Menurut Jenis Tanaman di Kecamatan Huamual (ha), 2023
Harvested Area of Seasonal Vegetables and Fruits by Kind of Plant in Huamual District (ha), 2023

Jenis Tanaman *Kind of Plants*	2023
(1)	(5)
Bawang Daun/ *Scallion*	-
Bawang Merah/ *Shallots*	-
Bawang Putih/ *Garlic*	-
Bayam/ *Spinach*	4
Buncis/ *string bean*	5
Cabai Rawit/ Chili/*Cayenne Pepper*	9
Kacang Panjang/ *Long Beans*	4
Kangkung/ *Water Spinach*	5
Kembang Kol/ *Cauliflower*	1
Kentang/ *Potato*	-
Ketimun/ *Cucumber*	2
Kubis/ *Cabbage*	-
Labu Siam/ *Chayote*	9
Melon/ *Melon*	-
Paprika/ *Bell Pepper*	-
Petsai/Sawi/ *Chinese Cabbage/mustard green*	4

https://sbbkab.bps.go.id

Tabel Lanjutan 5.1 /*Continue Table 5.1*

Jenis Tanaman *Kind of Plants*	2023
(1)	(5)
Semangka/ *Water Melon*	-
Stroberi/ *Strawberry*	-
Terung/ *Eggplant*	3
Tomat/ *Tomato*	4
Wortel/ *Carrot*	-
Cabai Besar/TW/*Teropong / Chili/Big chili*	-
Cabai Keriting / *Chili/Curly chili*	3
Jamur Tiram / *King Oyster Mushrooms*	-
Jamur Merang / *Straw Mushrooms*	-
Jamur Lainnya	-

Catatan/*Note*: ...
Sumber/*Source*: Badan Pusat Statistik, Statistik Pertanian Hortikultura SPH-SBS/*BPS-Statistics Indonesia, Agricultural Statistic for Horticulture SPH-SBS*

https://sbbkab.bps.go.id

Tabel 5.2
Table

Produksi Tanaman Sayuran dan Buah-buahan Semusim Menurut Jenis Tanaman di Kecamatan Huamual (kuintal), 2023
Production of Seasonal Vegetables and Fruits by Kind of Plant in Huamual District (quintal), 2023

Jenis Tanaman *Kind of Plants*	2023
(1)	(5)
Bawang Daun/ *Scallion*	-
Bawang Merah/ *Shallots*	-
Bawang Putih/ *Garlic*	-
Bayam/ *Spinach*	92
Buncis/ *string bean*	320
Cabai Rawit/ *Chili/Cayenne Pepper*	691
Kacang Panjang/ *Long Beans*	183
Kangkung/ *Water Spinach*	221
Kembang Kol/ *Cauliflower*	125
Kentang/ *Potato*	-
Ketimun/ *Cucumber*	87
Kubis/ *Cabbage*	-
Labu Siam/ *Chayote*	957
Paprika/ *Bell Pepper*	-
Petsai/Sawi/ *Chinese Cabbage/mustard green*	230
Terung/ *Eggplant*	156

https://sbbkab.bps.go.id

Tabel Lanjutan 5.2 /*Continue Table 5.2*

Jenis Tanaman *Kind of Plants*	2023
(1)	(5)
Tomat/ *Tomato*	245
Wortel/ *Carrot*	-
Cabai Besar/TW/T*eropong / Chili/Big chili*	-
Cabai Keriting/ *Chili/Curly chili*	154
Jamur Tiram / *King Oyster Mushrooms*	-
Jamur Merang / *Straw Mushrooms*	-
Jamur Lainnya	-

https://sbbkab.bps.go.id

Catatan/*Note*: ...
Sumber/*Source*: Badan Pusat Statistik, Statistik Pertanian Hortikultura SPH-SBS/*BPS-Statistics Indonesia, Agricultural Statistic for Horticulture SPH-SBS*

Tabel 5.3
Table

Luas Panen Tanaman Biofarmaka Menurut Jenis Tanaman di Kecamatan Huamual (m^2),2023
Harvested Area of Medicinal Plants by Kind of Plant in Huamual District (m^2), 2023

Jenis Tanaman *Kind of Plants*	2023
(1)	(5)
Jahe/*Ginger*	25.000
Laos/Lengkuas/*Galanga*	-
Kencur/*East Indian Galangal*	100.000
Kunyit/*Turmeric*	-
Serai	40.000

Catatan/*Note*: ...
Sumber/*Source*: Badan Pusat Statistik, Statistik Pertanian Hortikultura SPH-TBF/*BPS-Statistics Indonesia, Agricultural Statistic for Horticulture SPH-TBF*

https://sbbkab.bps.go.id

Tabel 5.4
Table

Produksi Tanaman Biofarmaka Menurut Jenis Tanaman di Kecamatan Huamual (kg), 2023
Production of Medicinal Plants by Kind of Plant in Huamual District (kg),2023

Jenis Tanaman *Kind of Plants*	2023
(1)	(5)
Jahe/*Ginger*	23.700
Laos/Lengkuas/*Galanga*	-
Kencur/*East Indian Galangal*	172.900
Kunyit/*Turmeric*	-
Serai	600.000

Catatan/*Note*: ...
Sumber/*Source*: Badan Pusat Statistik, Statistik Pertanian Hortikultura SPH-TBF/*BPS-Statistics Indonesia, Agricultural Statistic for Horticulture SPH-TBF*

https://sbbkab.bps.go.id

Tabel 5.5
Table

Produksi Buah-Buahan dan Sayuran Tahunan Menurut Jenis Tanaman di Kecamatan Huamual (kuintal), 2023
Production of Annual Fruits and Vegetables by Kind of Plant in Huamual District (quintal),2023

Jenis Tanaman *Kind of Plants*	2023
(1)	(5)
Alpukat/ Avocado	8
Anggur/ Grape	-
Apel/ Apple	-
Belimbing/ Star Fruit	-
Duku/Langsat/Kokosan/ Duku	200
Durian/ Durian	75
Jambu Air/ Water Apple	19
Jambu Biji/ Guava	-
Jengkol/ Jengkol	-
Jeruk Besar/ Pomelo	-
Jeruk Siam/Keprok/ Orange/Tangerine	-
Mangga/ Mango	82
Manggis/ Mangosteen	-
Nangka/Cempedak/ Jackfruit	28
Nenas/ Pineapple	10

https://sbbkab.bps.go.id

Tabel Lanjutan 5.5 /*Continue Table 5.5*

Jenis Tanaman *Kind of Plants*	2023
(1)	(5)
Pepaya/ Papaya	111
Pisang/ Banana	841
Rambutan/ Rambutan	69
Salak/ Snakefruit	-
Sawo/ Sapodilla/Sawo	-
Sirsak/ Soursop	-
Sukun/ Breadfruit	12
Buah naga/ Dragon fruit	-
Lemon	-
Lengkeng/ Dimocarpus Longan	-

https://sbbkab.bps.go.id

Catatan/*Note*: ...
Sumber/*Source*: Badan Pusat Statistik, Statistik Pertanian Hortikultura SPH-BST/*BPS-Statistics Indonesia, Agricultural Statistic for Horticulture SPH-BST*

https://sbbkab.bps.go.id

06

PARIWISATA, TRANSPORTASI, DAN KOMUNIKASI
TOURISM, TRANSPORTATION, AND COMMUNICATION

Jumlah Menara Telepon seluler di Kecamatan Huamual

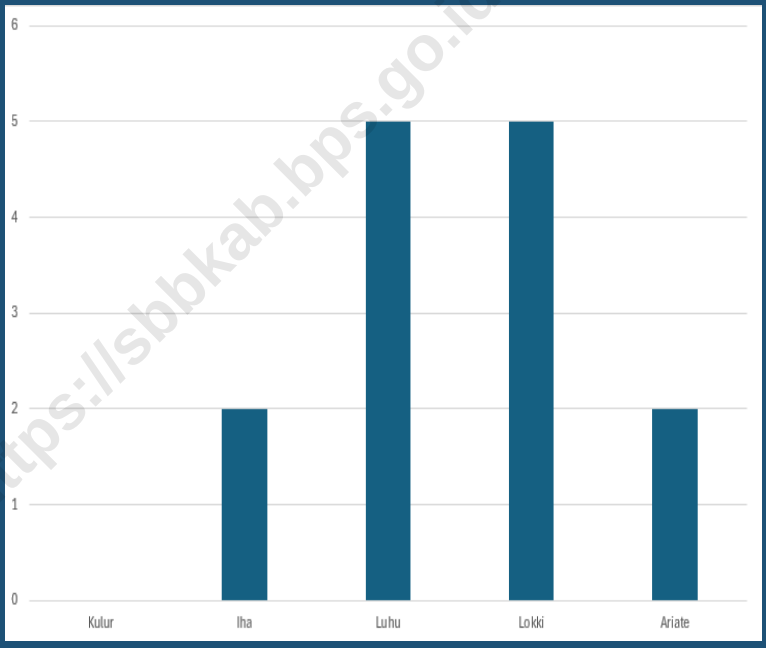

https://sbbkab.bps.go.id

Sumber/*Source* : Dinas Komunikasi dan Informatika Kabupaten Seram Bagian Barat/ *Department of Communication and Informatics Seram Bagian Barat Regency*

https://sbbkab.bps.go.id

PENJELASAN TEKNIS

1. Pariwisata merupakan rangkaian kegiatan yang dilakukan oleh manusia baik secara perorangan maupun kelompok di dalam wilayah negara lain. Kegiatan tersebut menggunakan kemudahan, jasa dan faktor penunjang lainnya yang diadakan oleh pemerintah dan atau masyarakat, agar dapat mewujudkan keinginan wisatawan.

2. Jasa Perhotelan adalah jasa penyediaan akomodasi yang dapat dilengkapi dengan jasa pelayanan makan dan minum, kegiatan hiburan, dan/atau fasilitas lainnya.

3. Sistem transportasi adalah sarana dan prasarana yang selalu berkaitan dengan faktor teknis. Sarana adalah wahana, yaitu alat untuk mencapai tujuan. Prasarana adalah infrastruktur, benda, yang membantu agar sarana dapat berfungsi dengan baik. Komponen sistem transportasi yang pokok adalah prasarana (jalan) dan sarana (kendaraan).

4. Komunikasi adalah suatu proses penyampaian informasi (pesan, ide, gagasan) dari satu pihak kepada pihak lain.

TECHNICAL NOTES

1. Tourism is a series of activities carried out by humans both individually and in groups in the territory of other countries. These activities use facilities, services and other supporting factors provided by the government and/or the community, in order to realize the wishes of tourists.

2. Hospitality Services are accommodation providing services which can be complemented by food and drink services, entertainment activities, and/or other facilities.

3. The transportation system is a facility and infrastructure that is always related to technical factors. Means are vehicles, namely tools to achieve goals. Infrastructure is infrastructure, objects, which help the facility to function properly. The main components of the transportation system areinfrastructure (roads) and facilities (vehicles).

4. Communication is a process of conveying information (messages, ideas, ideas) from one party to another.

https://bbkabogor.go.id

5. Alat Komunikasi adalah semua media atau alat yang digunakan untuk menyebarkan atau menyampaikan informasi, baik informasi kepada satu orang atau kepada banyak orang.

6. Kantor pos adalah fasilitas fisik tidak bergerak untuk melayani penerimaan, pengumpulan, penyortiran, transmisi, dan pengantaran surat dan paket pos.

7. BTS merupakan singkatan dari Base Transceiver Station atau dalam bahasa Indonesia disebut dengan stasiun pemancar.

8. BTS adalah salah satu bentuk infrastrukstur telekomunikasi yang berperan penting dalam mewujudkan komunikasi nirkabel antara jaringan operator dengan perangkat komunikasi.

9. Telepon Bergerak Seluler adalah perangkat telekomunikasi elektronik yang mempunyai kemampuan dasar yang sama dengan telepon tetap kabel, namun dapat dibawa ke manamana (portable, mobile) dan tidak perlu disambungkan dengan jaringan telekomunikasi kabel.

5. *Communication tools are all media or tools used to disseminate or convey information, whether information to one person or to many people.*

6. *Post office is an immovable physical facility to serve the receipt, collection, sorting, transmission and delivery of letters and postal parcels.*

7. *BTS stands for Base Transceiver Station or in Indonesian you call it a transmitter station.*

8. *BTS is a form of telecommunications infrastructure that plays an important role in realizing wireless communication between network operators and communication devices.*

9. *Cellular Mobile Phones are electronic telecommunications devices that have the same basic capabilities as fixed wireline telephones, but can be carried anywhere (portable, mobile) and do not need to be connected to a wired telecommunications network.*

https://sihka.bps.go.id

ULASAN

Di kecamatan Huamual tidak terdapat sarana akomodasi penginapan.

Jenis prasarana transportasi di kecamatan Huamual yang bisa dilalui sampai dengan ke tingkat desa adalah menggunakan jalan darat dan air.

Terdapat 14 menara seluler di Kecamatan Huamual dengan operator diterima hanya satu macam.

DESCRIPTION

In Huamual district there are no accommodation facilities.

The type of transportation infrastructure in the Huamual sub-district that can be accessed up to the village level is by road and water.

There are 14 cellular towers in Huamual district with only one type of operator accepted.

https://sbbkab.bps.go.id

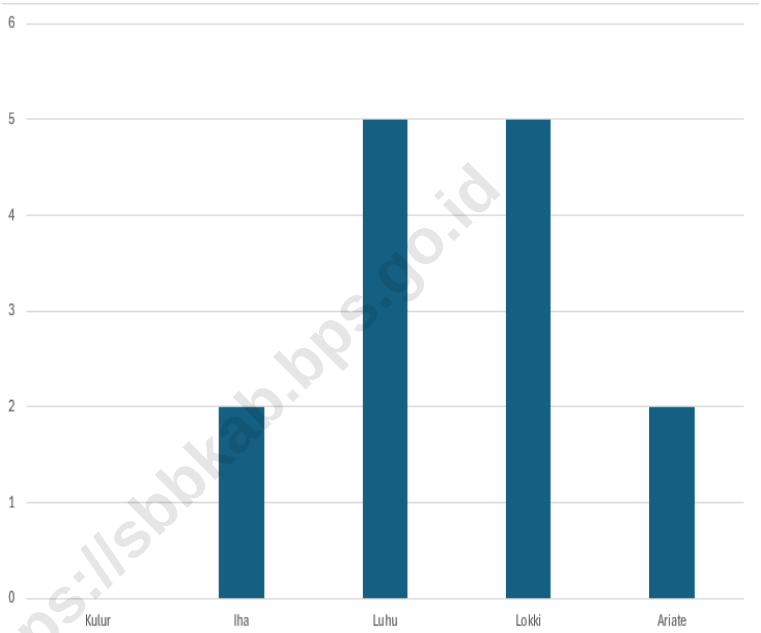

https://sbbkab.bps.go.id

Sumber/*Source* : Dinas Komunikasi dan Informatika Kabupaten Seram Bagian Barat/ *Department of Communication and Informatics Seram Bagian Barat Regency*

Gambar 6.1
Figures

Jumlah Menara Telepon seluler dan Operator Layanan Komunikasi Telepon Seluler di Kecamatan Huamual, 2023
Number of Base Transceiver Station (BTS) and Cellular Phone Communication Service Operators in Huamual District, 2023

6.1 PARIWISATA
TOURISM

Tabel 6.1.1 / ***Table***
Jumlah Sarana Akomodasi Menurut Desa/Kelurahan dan Jenis Akomodasi di Kecamatan Huamual, 2023
Number of Accomodation Facilities by Villages/Kelurahan and Type of Accomodation in Huamual District, 2023

Desa/Kelurahan *Village/Kelurahan*	Hotel	Penginapan *Inn*
(1)	(2)	(3)
Kulur	-	-
Iha	-	-
Luhu	-	-
Lokki	-	-
Ariate	-	-
Kecamatan Huamual	-	-

https://sbbkab.bps.go.id

Catatan/*Note*: ...
Sumber/*Source*: Dinas Pariwisata Kabupaten Seram Bagian Barat/ *Tourism Office of Seram Bagian Barat Regency*

6.2 TRANSPORTASI
TRANSPORTATION

Tabel 6.2.1 / ***Table***
Prasarana dan Sarana Transportasi Antardesa/Kelurahan Menurut Desa/Kelurahan di Kecamatan Huamual, 2023
Inter-Villages/Kelurahan Transportation Infrastructure and Facilities by Villages/Kelurahan in Huamual District, 2023

Desa/Kelurahan *Village/Kelurahan*	Jenis Prasarana Transportasi *Type of Transportation Infrastructure*	Keberadaan Angkutan Umum *Availability of Public Transportation*
(1)	(2)	(3)
Kulur	...	...
Iha	...	...
Luhu	...	...
Lokki	...	...
Ariate	...	...
Kecamatan Huamual	...	...

https://sbbkab.bps.go.id

Lanjutan Tabel/*Continued Table* 6.2.1

Desa/Kelurahan *Village/Kelurahan*	Jenis Permukaan Jalan Darat Terluas *Type of The Widest Road Surface*	Dapat Dilalui Kendaraan Bermotor Roda 4 atau Lebih *Passable by Vehicle with 4 or more Wheels*
(1)	(4)	(5)
Kulur	...	...
Iha	...	...
Luhu	...	...
Lokki	...	...
Ariate	...	...
Kecamatan Huamual	...	...

https://sbbkab.bps.go.id

Catatan/*Note*: - Data jenis permukaan jalan terluas adalah jalan kabupaten (tidak termasuk jalan provinsi dan nasional)
- Data Tersedia per kecamatan

Sumber/*Source*: Dinas Pekerjaan Umum dan Penataan Ruang (PUPR)

6.3 KOMUNIKASI
COMMUNICATION

Tabel 6.3.1 / ***Table***

Keberadaan Kantor Pos/Pos Pembantu/Rumah Pos, Pos Keliling, dan Perusahaan/Agen Jasa Ekspedisi Swasta Menurut Desa/Kelurahan di Kecamatan Huamual, 2023
Number of Post Office/Subsidiary of Post Office, Mobile Portal Service, Private Expedition Service Company by Villages/Kelurahan in Huamual District, 2023

Desa/Kelurahan *Village/Kelurahan*	Kantor Pos/Pos Pembantu/Rumah Pos *Post Office/Subsidiary of Post Office*	Pos Keliling *Mobile Portal Service*	Perusahaan/Agen Jasa Ekspedisi Swasta *Private Expedition Service Company*
(1)	(2)	(3)	(4)
Kulur	-	-	-
Iha	-	-	-
Luhu	-	-	-
Lokki	-	-	-
Ariate	-	-	-
Kecamatan Huamual	-	-	-

Catatan/*Note*: ...
Sumber/*Source*: Kantor Pos Kabupaten Seram Bagian Barat/ *Post Office of Seram Bagian Barat Regency*

https://sbbkab.bps.go.id

Tabel 6.3.2
Table

Jumlah Menara Telepon seluler dan Operator Layanan Komunikasi Telepon Seluler Menurut Desa/Kelurahan di Kecamatan Huamual, 2023
Number of Base Transceiver Station (BTS) and Cellular Phone Communication Service Operators by Villages/ Kelurahan in Huamual District, 2023

Desa/Kelurahan *Village/Kelurahan*	Jumlah Menara Telepon seluler *Number of Base Transceiver Station (BTS)*	Jumlah Operator Layanan Komunikasi Telepon Seluler *Cellular Phone Communication Service Operators*
(1)	(2)	(3)
Kulur	-	-
Iha	1	1
Luhu	4	1
Lokki	4	1
Ariate	1	1
Kecamatan Huamual	10	1

https://sbbkab.bps.go.id

Catatan/*Note*: ...
Sumber/*Source*: Dinas Komunikasi dan Informatika Kabupaten Seram Bagian Barat/ *Department of Communication and Informatics Seram Bagian Barat Regency*

Tabel 6.3.3
Table

Kekuatan Sinyal Telepon Seluler dan Jenis Sinyal Internet Telepon Seluler Menurut Desa/Kelurahan di Kecamatan Huamual, 2023
The Strenght of Celular Phone Signal by Villages/Kelurahan in Huamual District, 2023

Desa/Kelurahan *Village/Kelurahan*	Kekuatan Sinyal Telepon Seluler *The Strenght of Celular Phone Signal*	Jenis Sinyal Internet Telepon Seluler *Type of Celular Phone Signal*
(1)	(2)	(3)
Kulur	Sedang	2G, 3G dan 4G
Iha	Sedang	2G, 3G dan 4G
Luhu	Sedang	2G, 3G dan 4G
Lokki	Sedang	2G, 3G dan 4G
Ariate	Sedang	2G, 3G dan 4G
Kecamatan Huamual	Sedang	2G, 3G dan 4G

https://sbbkab.bps.go.id

Catatan/*Note*: ...
Sumber/*Source*: Dinas Komunikasi dan Informatika Kabupaten Seram Bagian Barat/ *Department of Communication and Informatics Seram Bagian Barat Regency*

07

PERBANKAN, KOPERASI, DAN PERDAGANGAN
BANKING, COOPERATIVE, AND TRADE

https://sbbkab.bps.go.id

Sumber/*Source*: Dinas Koperasi, Usaha Kecil dan Menengah Kabupaten Seram Bagian Barat/ *Department of Cooperatives, Small and Middle Enterprises Seram Bagian Barat Regency*

https://sbbkab.bps.go.id

PENJELASAN TEKNIS

1. Koperasi adalah organisasi bisnis yang dimiliki dan dioperasikan oleh orang-seorang demi kepentingan bersama. Koperasi melandaskan kegiatan berdasarkan prinsip gerakan ekonomirakyat yang berdasarkan asas kekeluargaan.
2. Koperasi Unit Desa (KUD) adalah koperasi yang beranggotakan masyarakat pedesaan. Koperasi ini melakukan kegiatan usaha ekonomi pedesaan, terutama pertanian. Untuk itu, kegiatan yang dilakukan KUD antara lain menyediakan pupuk, obat pemberantas hama tanaman, benih, alat pertanian, dan memberi penyuluhan teknis pertanian.
3. Koperasi Pegawai Republik Indonesia (KPRI), Koperasi ini beranggotakan para pegawai negeri. Sebelum KPRI, koperasi ini bernama Koperasi Pegawai Negeri (KPN). KPRI bertujuan terutama meningkatkan kesejateraan para pegawai negeri (anggota). KPRI dapat didirikan di lingkup departemen atau instansi.
4. Koperasi karyawan adalah sebuah koperasi yang berada di sebuah perusahaan tertentu. Anggota koperasi ini adalah para karyawan dari perusahaan tersebut. Tidak seperti koperasi sekolah, koperasi karyawan haruslah memiliki badan hukum dan terdaftar

TECHNICAL NOTES

1. *Cooperatives are business organizations that are owned and operated by individuals for the common good. Cooperatives basedactivities based on the principles of the people's economic movement based on family principles.*
2. *Village Unit Cooperatives (KUD) are cooperatives with members from rural communities. This cooperative conducts rural economic business activities, especially agriculture. For this reason, the activities carried out by the KUD include providing fertilizers, medicines for eradicating plant pests, seeds, agricultural equipment, and providing technicalagricultural counseling.*
3. *Employee Cooperative of the Republic of Indonesia (KPRI), this cooperative consists of civil servants. Before KPRI, this cooperative was called the Civil Servant Cooperative (KPN). KPRI aims primarily to improve the welfare of civil servants (members). KPRI can be established in the scope of departments or agencies.*
4. *Employee cooperative is a cooperative that is in a particular company. The members of the cooperative are the employees of the company. Unlike school cooperatives, employee cooperatives must have a legal entity and be registered because the members and management are*

https://sbkab.bps.go.id

karena para anggota dan penggurusnya sudah dewasa dan paham mengenai hukum.

5. Koperasi Pasar (Koppas) adalah jenis koperasi yang anggotanya terdiri dari para pedagang pasar. Bentuk koperasi koperasi pasar dapat berupa koperasi simpan pinjam yang menyediakan pinjaman modal bagi para pedagang.

mature and understand the law.

5. Market Cooperative (Koppas) is a type of cooperative whose members consist of market traders. The form of market cooperative cooperatives can be savings and loan cooperatives that provide capital loans to traders.

https://sbbkab.bps.go.id

ULASAN

Kegiatan perdagangan merupakan usaha jasa yang menghubungkan antara produsen dengan konsumen, mempunyai fungsi kebutuhan waktu dan tempat. Keuntungan kegiatan perdagangan selain memindahkan barang dari suatu tempat ke tempat lain juga mengangkut barang ke tempat yang mempunyai nilai lebih tinggi.

Jumlah koperasi aktif di kecamatan Huamual sebanyak 18 unit, yang terdiri dari 2 unit Koperasi Unit Desa, 1 unit Koperasi Simpan Pinjam, dan 15 unit Koperasi lainnya.

DESCRIPTION

Trade activity is serviced establishment which is linked between producer and consumer, has a function Time and Place Utility. The advantages of trade activity are not only to move goods from ones place to other places that has more values.

The number of active cooperatives in Huamual District is 18 unit, consisting of 2 village unit cooperatives, 1 saving and loan cooperative unit, and 15 other cooperative units.

https://sbbkab.bps.go.id

Tabel 7.1
Table

Banyaknya Sarana Lembaga Keuangan Bank Menurut Desa/Kelurahan dan Jenis Bank di Kecamatan Huamual, 2023
Number of Bank by Villages/Kelurahan and Type of Bank in Huamual District, 2023

Desa/Kelurahan *Village/Kelurahan*	Bank Umum Pemerintah *Government Bank*	Bank Umum Swasta *Private Bank*	Bank Perkreditan Rakyat (BPR) *Rural Bank*
(1)	(2)	(3)	(4)
Kulur	-	-	-
Iha	-	-	-
Luhu	-	-	-
Lokki	-	-	-
Ariate	-	-	-
Kecamatan Huamual	-	-	-

https://sbbkab.bps.go.id

Catatan/*Note*: ...
Sumber/*Source*: Badan Keuangan Daerah

Tabel 7.2
Table

Banyaknya Koperasi Aktif Menurut Menurut Desa/ Kelurahan dan Jenis Koperasi di Kecamatan Huamual, 2023
Number of Cooperative by Villages/Kelurahan and Type of Cooperative in Huamual District, 2023

Desa/Kelurahan *Village/Kelurahan*	Koperasi Unit Desa (KUD) *Village Cooperative Unit*	Koperasi Industri Kecil dan Kerajinan Rakyat (Kopinkra) *Small Industry and Citizen Handicraft Cooperative*
(1)	(2)	(3)
Kulur	-	-
Iha	-	-
Luhu	1	-
Lokki	1	-
Ariate	-	-
Kecamatan Huamual	2	-

https://sbbkab.bps.go.id

Lanjutan Tabel/*Continued Table* 7.2

Desa/Kelurahan *Village/Kelurahan*	Koperasi Simpan Pinjam (Kospin) *Savings and Loan Cooperative*	Koperasi Lainnya *Other Cooperative*
(1)	(4)	(5)
Kulur	-	-
Iha	-	3
Luhu	-	4
Lokki	1	5
Ariate	-	3
Kecamatan Huamual	1	15

https://sbbkab.bps.go.id

Catatan/*Note*: ...
Sumber/*Source*: Dinas Koperasi, Usaha Kecil dan Menengah Kabupaten Seram Bagian Barat/ *Department of Cooperatives, Small and Middle Enterprises Seram Bagian Barat Regency*

Tabel 7.3
Table

Banyaknya Sarana Perdagangan Menurut Desa/Kelurahan dan Jenis Sarana Perdagangan di Kecamatan Huamual, 2023
Number of Trade Facilities by Villages/Kelurahan and Type of Trade Facilities in Huamual District, 2023

Desa/Kelurahan *Village/Kelurahan*	Kelompok Pertokoan [1] *Shopping Complexes*	Pasar dengan Bangunan Permanen *Markets in Permanent Building* [1]	Pasar dengan Bangunan Semi Permanen *Market in Semi Permanent Building* [1]
(1)	(2)	(3)	(4)
Kulur	-	-	-
Iha	-	-	1
Luhu	-	1	1
Lokki	-	1	1
Ariate	-	-	-
Kecamatan Huamual	-	2	3

https://sbbkab.bps.go.id

Lanjutan Tabel/*Continued Table* 7.3

Desa/Kelurahan *Village/Kelurahan*	Pasar tanpa Bangunan *Market without Permanent Building* [1]	Mini Market/ Swalayan/ Supermarket/Toko *Mini Market/Swalayan/ Supermarket/Shop* [1]	Restoran/ Rumah Makan *Restaurant/ Food Stall* [2]
(1)	(5)	(6)	(7)
Kulur	-	-	-
Iha	-	44	-
Luhu	-	143	3
Lokki	1	113	-
Ariate	-	16	-
Kecamatan Huamual	1	316	3

https://sbbkab.bps.go.id

Catatan/*Note*: ...
Sumber/*Source*: 1. Dinas Perindustrian dan perdagangan Kabupaten Seram Bagian Barat
2. Dinas Pariwisata Kabupaten Seram Bagian Barat

DAFTAR PUSTAKA/*BIBLIOGRAPHY*

Direktorat Jenderal Hortikultura & Badan Pusat Statistik. 2022. *Pedoman Statistik Pertanian Hortikultura (SPH)*. Jakarta: Kementerian Pertanian.

Direktorat Statistik Ketahanan Sosial. 2021. *Buku 3: Konsep dan Definisi Podes 2021*. Jakarta: Badan Pusat Statistik.

https://sbbkab.bps.go.id

https://sbbkab.bps.go.id

https://sbbkab.bps.go.id

ST2023
SENSUS PERTANIAN

BerAKHLAK
Berorientasi Pelayanan Akuntabel Kompeten
Harmonis Loyal Adaptif Kolaboratif

#bangga melayani bangsa

DATA

MENCERDASKAN BANGSA

Enlighten The Nation

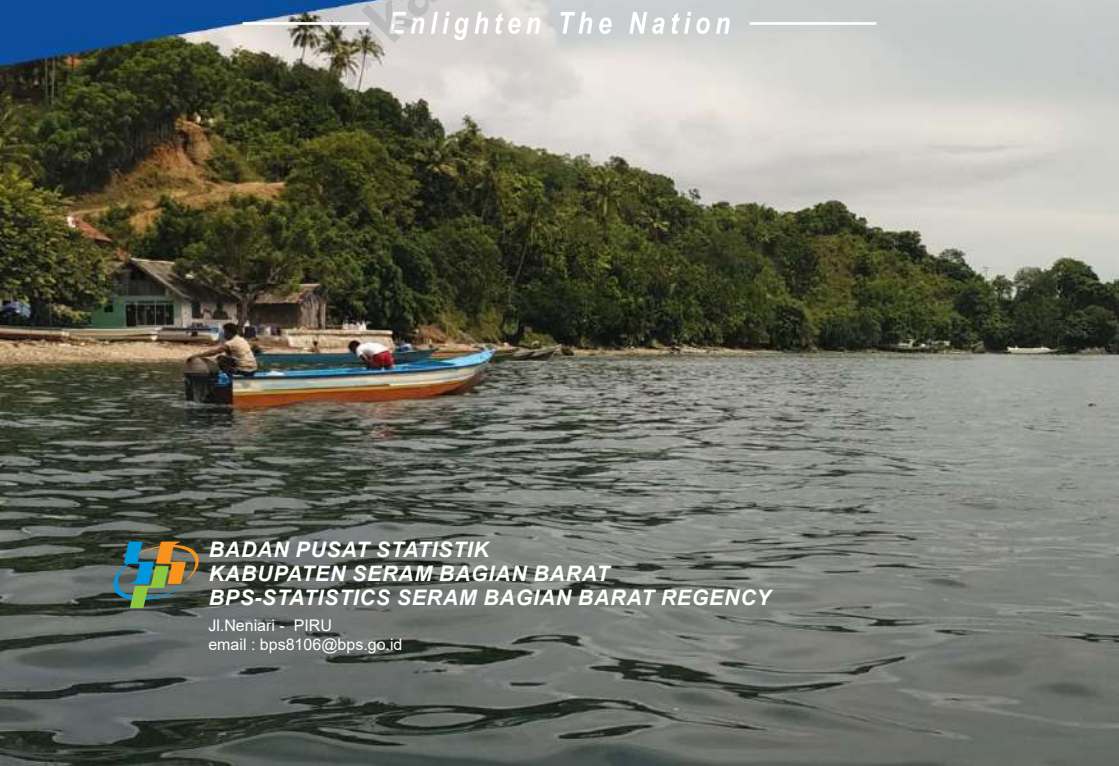

BADAN PUSAT STATISTIK
KABUPATEN SERAM BAGIAN BARAT
BPS-STATISTICS SERAM BAGIAN BARAT REGENCY
Jl.Neniari - PIRU
email : bps8106@bps.go.id